

# ESTADO DO AMAZONAS

## Posição geográfica



## Amazonas em números

Capital	Manaus
Área	1.559.146,876 km <sup>2</sup>
População	3.483.985 hab. IBGE/2010
Densidade	2,23 habitantes/km <sup>2</sup>
População indígena	168.680 pessoas IBGE/2010
População indígena (%)	20,6 % do total do país IBGE/2010
Fuso Horário	GMT 4 -Uma hora menos que Brasília

## Mapa do Amazonas

- **Manaus 2 182 763**
- 2 Parintins 114 273
- 3 Itacoatiara 101 337
- 4 Manacapuru 97 377
  - 5 Coari 85 097
  - 6 Tabatinga 65 844
  - 7 Maués 63 905
  - 8 Tefé 59 849
  - 9 Manicoré 55 751
  - 10 Humaitá 55 080
  - 11 Iranduba 48 296
  - 12 Lábrea 46 069
- 13 São Gabriel da Cachoeira 45 564
- 14 Benjamin Constant 42 984
  - 15 Borba 41 161
  - 16 Autazes 39 565
- 17 São Paulo de Olivença 39 299
  - 18 Careiro 37 869
- 19 Nova Olinda do Norte 37 378
- 20 Presidente Figueiredo 36 279

Código do Município  
1303403

Gentílico  
parintinense

Prefeito  
FRANK LUIZ DA CUNHA GARCIA

## POPULAÇÃO

População estimada [2019] **114.273** pessoas

População no último censo [2010] **102.033** pessoas

Densidade demográfica [2010] **17,14** hab/km<sup>2</sup>

## TRABALHO E RENDIMENTO

## EDUCAÇÃO

## ECONOMIA

## SAÚDE

## TERRITÓRIO E AMBIENTE

Notas & Fontes

População no último censo

**102.033** pessoas

Comparando a outros municípios

No país

5570<sup>o</sup>



No Estado

62<sup>o</sup>



Na micro região

7<sup>o</sup>

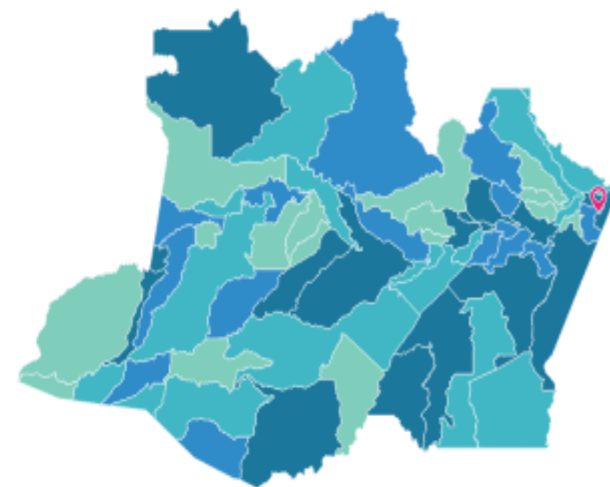


[Acessar página de ranking](#)

Densidade demográfica

**17,14** hab/km<sup>2</sup>

População no último censo



Legenda

até 15.486  
pessoas

até 22.809  
pessoas

até 33.411  
pessoas

mais que  
33.411  
pessoas

Sem Informação

Local selecionado

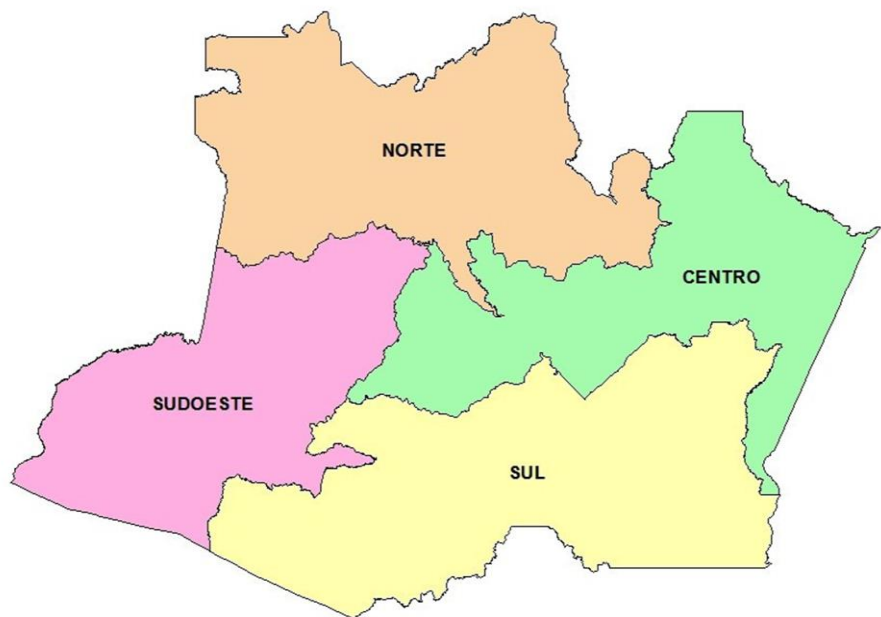
- O Parintins eram antropófagos e viviam em lutas constantes com as tribos vizinhas, principalmente como os Munducurus, seus inimigos mais ferrenhos.
- Em 1880, a sede do município recebeu foros de cidade e passou a denominar-se Parintins.

- Parintins é um município brasileiro no interior do estado do Amazonas. É a segunda cidade mais populosa do estado, com **114 273 habitantes**, conforme estimativas do Instituto Brasileiro de Geografia e Estatística (IBGE) em 2019.
- Localiza-se no extremo leste do estado
- **Distante 372 km** em linha reta da capital Manaus.
- Sua área é de 5 952 km<sup>2</sup>

- Segundo maior conjunto de ilhas do mundo
- O município é conhecido principalmente por sediar o Festival Folclórico de Parintins, uma das maiores manifestações culturais preservadas da América Latina.
- **Localiza-se à margem direita do rio Amazonas. A principal forma de transporte** entre Parintins e os demais municípios é o fluvial, além do aéreo.

- O município de Parintins está localizado na Mesorregião do Centro Amazonense  
31 municípios distribuídos em seis microrregiões
- \* **microrregião de Parintins:** Parintins, Itapiranga, Barreirinha, Boa Vista do Ramos, Maués, Nhamundá, São Sebastião do Uatumã e Urucará.
- \* **Distância Para capital:** Parintins está distante 369 km a leste da capital do estado.
- \* **A área territorial total** do município de Parintins é de 5.952,333 km<sup>2</sup>,
- **OBS:** Parintins é o quinquagésimo maior município do estado do Amazonas em extensão territorial, sendo ainda o ducentésimo quinquagésimo maior do país.
  
- **Seus municípios limítrofes são:**
- Norte: Nhamundá – margem esquerda do Amazonas
- Sul: Barreirinha
- Leste: Urucutiba
- Pará: municípios de Terra Santa e Juruti
  
- O município possui dois **distritos:** Vila Amazônia e Mocambo.

# ESTADO DO AMAZONAS: MESORREGIÕES



www.baixarmapas.com.br  
Elaborado a partir de base cartográfica do IBGE






## ESTADO DO AMAZONAS: MICRORREGIÕES



[www.baixarmapas.com.br](http://www.baixarmapas.com.br)  
Elaborado a partir de base cartográfica do IBGE



- Parintins faz parte do maior sistema fluvial do mundo: a Bacia Amazônica.
- O Rio Amazonas é o maior rio em volume de água do mundo com um deflúvio médio anual estimado em 250,00 m<sup>3</sup>/s.
- O grande rio representa a via de escoamento e abastecimento, a grande estrada hídrica que liga Parintins a capital do Estado do Amazonas e ao Oceano Atlântico.
- Os rios mais importantes são: o Paran do Ramos, o Paran do Esprito Santo, o Paran do Limo, Rio Uiacurap, O Rio Mamur, **o Lago do Macurican, o Lago do Aninga, o Lago do Parananema, o Lago do Macurani e a Lagoa da Francesa**, estes quatrotimos de vital importncia quanto a sua preservao, uma vez que banham a sede municipal e esto mais suscetveis a degradao e poluio.



O setor secundário:

- é composto basicamente por micro e pequenas empresas aproveitamento de produtos naturais
- Indústria madeireira - Beneficiamento de madeiras para a exportação e confecção de móveis e esquadrias.
- Indústria alimentícia - fabricação de doces e compotas regionais, sorvetes embutidos, laticínios, produção de soja e cana de açúcar.
- Indústria oleira - Fabricação de tijolos, telhas e artesanatos de cerâmica.
- **Indústria química** - Produção de óleos e essências vegetais como pau-rosa (extinto na cidade atualmente), cumaru, óleo de copaíba e andiroba.
- Indústria do vestuário - Confecção de roupas em geral.
- **Indústria gráfica** - Produção de impressos em geral.
- **Indústria naval** - Construção de embarcações diversas e reparos em máquinas marítimas.

Localização de Parintins no Amazonas



Localização de Parintins no Brasil

 02° 37' 40" S 56° 44' 09" O 

<b>Unidade federativa</b>	Amazonas
<b>Mesorregião</b>	Centro Amazonense <i>IBGE/2008</i> <sup>[1]</sup>
<b>Microrregião</b>	Parintins <i>IBGE/2008</i> <sup>[1]</sup>
<b>Municípios limítrofes</b>	<b>Oeste:</b> Urucurituba; <b>Norte:</b> Nhamundá; <b>Leste:</b> Terra Santa e Juruti (PA); <b>Sul:</b> Barreirinha
<b>Distância até a capital</b>	372 km <sup>[2]</sup>

## Características geográficas

<b>Área</b>	5 952,333 km <sup>2</sup> (AM: 50°;BR: 250°) <sup>[3]</sup>
<b>Área urbana</b>	15,336 km <sup>2</sup> (BR: 539°) – est. <i>Embrapa</i> <sup>[4]</sup>
<b>População</b>	114 273 hab. (AM: 2°) – estatísticas <i>IBGE/2019</i> <sup>[5]</sup>
<b>Densidade</b>	19,2 hab./km <sup>2</sup>
<b>Altitude</b>	27 m
<b>Clima</b>	equatorial Am
<b>Fuso horário</b>	UTC-4

## Indicadores

<b>IDH-M</b>	0,658 (AM: 2°) – <i>médio</i> PNUD/2010 <sup>[6]</sup>
<b>PIB</b>	R\$ 1 024 890,41 mil (AM: 5°) – <i>IBGE/2016</i> <sup>[7]</sup>
<b>PIB per capita</b>	R\$ 9 092 68 <i>IBGE/2016</i> <sup>[7]</sup>

## Página oficial

**Prefeitura** [parintins.am.gov.br](http://parintins.am.gov.br)









# O que a banca pode explorar ?

## Festival de parintins

- Setor secundário diferenciado
- Micro e pequenas empresas
- Segunda maior população do Estado do Amazonas
- Segundo maior sistema fluvial de ilhas do mundo

- Os índios Parintins eram adversários ferrenhos dos índios Mundurukus, além de Antropófagos como mostram os estudos sobre esta etnia.

Tendo o texto acima como referência julgue o item a seguir

Antropófagos está relacionado ao ato/ritual de comer uma ou várias partes de um ser humano. Os povos que praticavam esse ritual faziam pensando que, assim, iriam adquirir as habilidades, força e virilidade do prisioneiro.



- Antropófagos é o plural de antropófago. O mesmo que: andrófagos, canibais.

Código do Município  
1301902

Gentílico  
itacoatiarense

Prefeito  
ANTONIO PEIXOTO DE OLIVEIRA

## POPULAÇÃO >

População estimada [2019] **101.337** pessoas

População no último censo [2010] **86.839** pessoas

Densidade demográfica [2010] **9,77** hab/km<sup>2</sup>

## TRABALHO E RENDIMENTO >

## EDUCAÇÃO >

## ECONOMIA >

## SAÚDE >

## TERRITÓRIO E AMBIENTE >

Notas & Fontes

### População no último censo


**86.839** pessoas

Comparando a outros municípios

No país  
5570<sup>o</sup>



No Estado  
62<sup>o</sup>



Na micro região  
5<sup>o</sup>

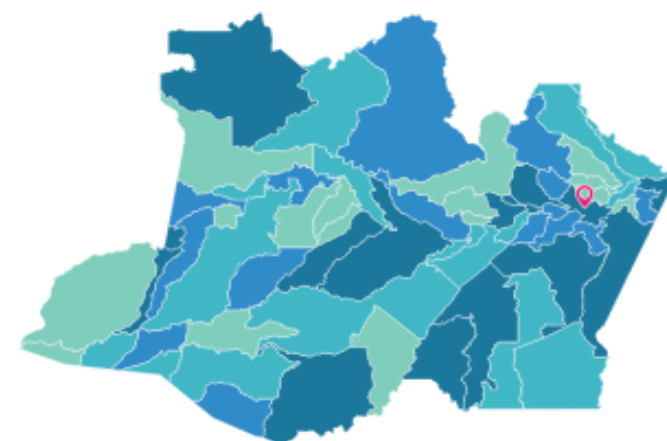


[Acessar página de ranking](#)

### Densidade demográfica

**9,77** hab/km<sup>2</sup> >

### População no último censo



#### Legenda

até 15.486  
pessoas

até 22.809  
pessoas

até 33.411  
pessoas

mais que  
33.411  
pessoas

Sem Informação

Local selecionado

- Itacoatiara está localizado no centro-leste do estado, na Região Geográfica Intermediária de Parintins **Situa-se na Região Metropolitana de Manaus.**
- Área de 8.600 km<sup>2</sup>
- Tem como limite as cidades de: Manaus, Urucará, Rio Preto da Eva, Nova Olinda do Norte, Silves, Itapiranga e São Sebastião do Uatumã
- A cidade é conhecida como Cidade da Pedra Pintada
- Itacoatiara possui um importante **porto fluvial**, responsável por uma grande quantidade de transporte de cargas, **sendo o segundo maior porto fluvial escoador do país**, pois chegam diariamente cargas vindas de cidades como Belém, Cuiabá, Manaus e Santarém.

- Clima
- Itacoatiara possui clima tropical úmido. O clima é amenizado por alta pluviosidade
- Quedas de temperatura são comuns no município e diminuem bastante os rigores de calor, acontecendo quase sempre à noite.
- Há duas estações distintas: inverno, mais chuvoso, que se inicia em dezembro, e verão, menos chuvoso, que se inicia em maio.
- Itacoatiara possui o segundo maior Produto interno bruto (PIB) dentre os municípios amazonenses, superado apenas por Manaus,
- Caracteriza-se especialmente pela indústria, pecuária, exploração de caça, pesca, pecuária extensiva nos campos naturais e incipiente agricultura itinerante nas terras firmes, salientando-se nos últimos anos a cultura da juta e da pimenta-do-reino.
- Com relação a Itacoatiara, observa-se que tem muitas indústrias de fabricação de materiais de construção, produtos de beleza, alimentos, entre outras.









Posição		Município	Região Intermediária <sup>[8]</sup>	PIB (R\$ 1.000) <sup>[3]</sup>	Per Capita <sup>[3]</sup>
Em 2016	Em 2015				
1	— (0)	<b>Manaus</b>	Intermediária de Manaus	70.296.364	33.564
2	▲ (1)	<b>Itacoatiara</b>	Intermediária de Parintins	2.054.830	20.861
3	▲ (1)	<b>Manacapuru</b>	Intermediária de Manaus	1.241.891	13.027
4	▼ (2)	Coari	Intermediária de Manaus	1.134.798	13.521
5	— (0)	Parintins	Intermediária de Parintins	1.024.890	9.093
6	▲ (2)	Tefé	Intermediária de Tefé	650.319	10.450
7	▲ (1)	Codajás	Intermediária de Manaus	648.090	23.737
8	▲ (1)	<b>Irlanduba</b>	Intermediária de Manaus	636.014	13.618
9	▼ (3)	<b>Presidente Figueiredo</b>	Intermediária de Manaus	546.209	16.207
10	▲ (1)	Humaitá	Intermediária de Lábrea	493.744	9.431
11	▼ (1)	Manicoré	Intermediária de Lábrea	477.439	8.860
12	— (0)	<b>Rio Preto da Eva</b>	Intermediária de Manaus	445.164	14.234
13	▲ (1)	Lábrea	Intermediária de Lábrea	433.736	9.842
14	▲ (1)	Tabatinga	Intermediária de Tefé	414.692	6.651
15	▲ (1)	Maués	Intermediária de Parintins	396.078	6.481
16	▼ (3)	Eirunepé	Intermediária de Tefé	391.606	11.364
17	▲ (1)	Boca do Acre	Intermediária de Lábrea	308.465	9.115
18	▼ (1)	Uruará	Intermediária de Parintins	296.567	17.379
19	— (0)	<b>Careiro da Várzea</b>	Intermediária de Manaus	295.105	10.321
20	▲ (1)	<b>Autazes</b>	Intermediária de Manaus	287.717	7.621

- **Setor primário**

- **A agricultura em Itacoatiara é uma das principais fontes de renda.**

- O valor total do PIB total da agricultura é de R\$ 620.768.090 deste fato a cidade é considerada **o maior pólo agropecuário da Região Norte do Brasil.**

- Em Itacoatiara destaca-se também outros produtos como a mandioca, banana, milho, laranja, feijão, café e hortaliças.

- A pecuária e a pesca também constituem um forte empreendedor econômico do município, com destaque para a criação de bovinos eqüinos e suínos.

- A avicultura também concentra uma representação econômica para a cidade, existindo uma granja com criação de galinhas de postura.

- **O extrativismo vegetal** ainda é uma atividade de grande significado para a economia local, através da exploração de produtos como a borracha, pupunha e madeira.

- Existem diversos viveiros de peixes na localidade, voltados à criação de espécies de peixes da Amazônia. Na fruticultura, produz-se no município maracujá, cupuaçu, mamão, abacaxi, banana, abacate, laranja, limão e melancia.

- **Setor secundário**

- **Tipos de Indústria de Itacoatiara**

- **Madeireira**            **46 %**

- **Mobiliária**            16 %

- **Construção**            12 %

- **Metalúrgica**            9 %

- **Outras**                17 %



- **A produção industrial no município está intimamente ligada à indústria local.**
- Há indústrias voltadas a atividades agropecuárias, produção de minerais não metálicos, metalúrgica, mecânica, materiais elétricos, material de transporte, madeira, mobiliário, papel, borracha, couro, produtos farmacêuticos e veterinários, materiais plásticos, têxtil, vestuário, bebida, fumo, editorial e gráfica, calçados e construção.
- Em 2008, havia 1.447 empresas regularizadas no município, de acordo com o IBGE, gerando cerca de 10.458 empregos diretos.
- Setor terciário
- O município mantém transações comerciais com as praças de Manaus e Belém.

Região metropolitana      Manaus

**Municípios limítrofes:** Oeste: Manaus e Rio Preto da Eva;

Norte: Silves e Itapiranga;

Sul: Autazes, Careiro e Nova Olinda do Norte;

Sudeste: Maués;

Leste: Boa Vista do Ramos e Urucurituba;

**Distância até a capital**

estadual 272 km

federal: 3 777 km[6]

Características geográficas

**Área**      8 891,993 km<sup>2</sup> (BR: 156º AM: 41º)

Área urbana      13,531 km<sup>2</sup>

Distritos Itacoatiara e Amajari

**População**      101 337 hab. (AM: 3º) – estatísticas IBGE/2019[9]

**Densidade**      11,4 hab./km<sup>2</sup>

Altitude 26 m

Clima      Equatorial Am

Fuso horário      UTC-4

# O que a banca pode explorar ?

- Segundo maior PIB
- Dinamismo econômico em todos os setores do município

Primário – secundário – terciário

\* Proximidade geográfica com Manaus

## CONTEXTUALIZANDO

O Município de Itacoatiara está localizado a 272km de Manaus, tendo um PIB significativo no estado o município se torna um destaque frente ao fraco desenvolvimento de diversas localidades presentes no próprio Estado.

Tendo o texto como referência julgue o item a seguir

Itacoatiara apesar de se destacar nos setores secundário e terciário, não tem o mesmo destaque no setor primário pois apresenta um polo agropecuário modesto se relacionado a maioria dos municípios do Estado do Amazonas

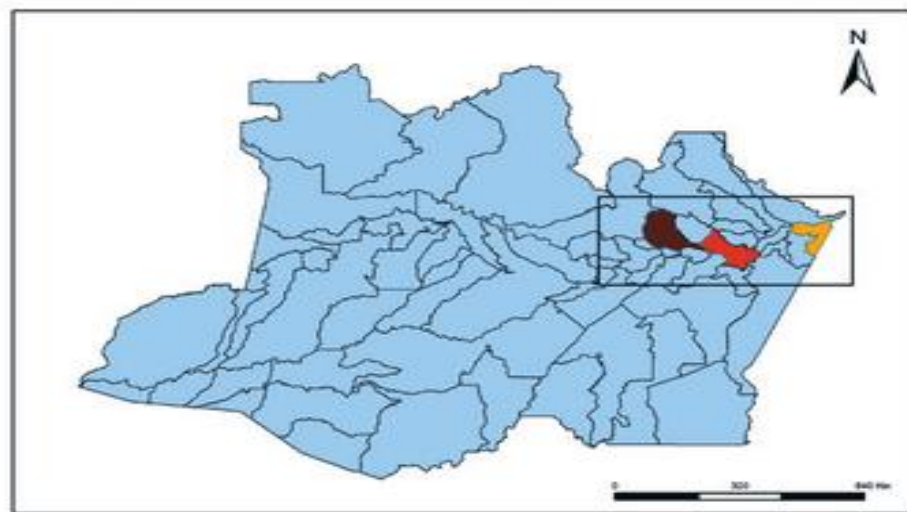
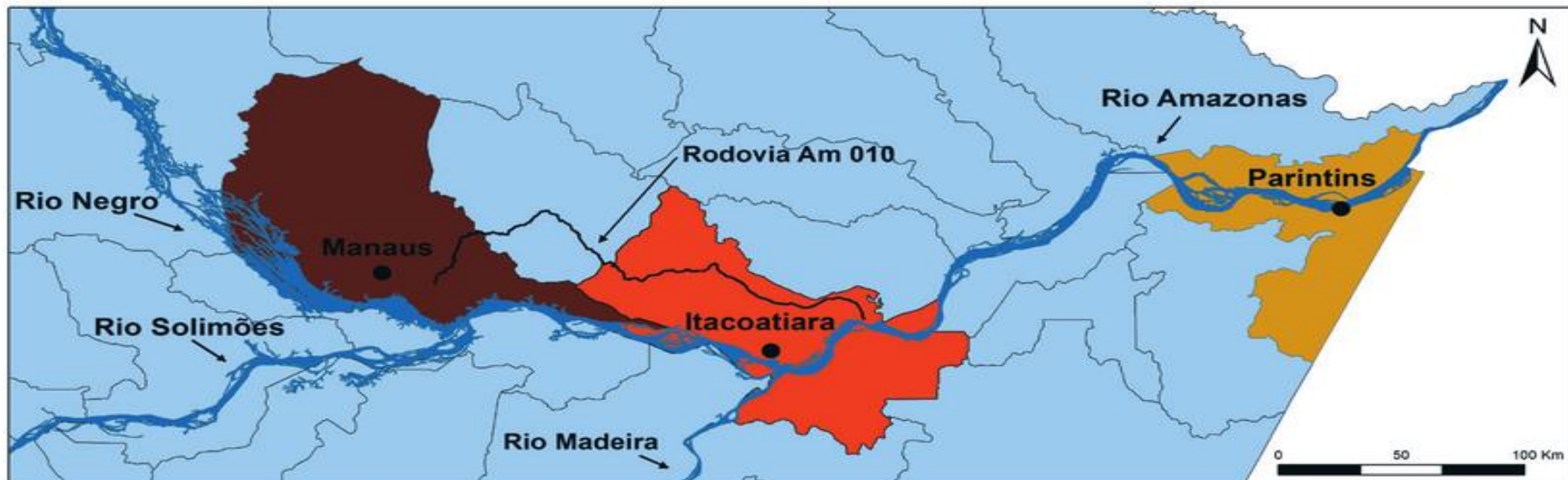
CERTO

ERRADO





## Mapa de Localização das cidades de Manaus, Itacoatiara e Parintins - AM - Brasil



### Legenda

● Sede Municipal

■ Hidrografia

■ Municípios do Amazonas

■ Itacoatiara

■ Manaus

■ Parintins

■ Estados Brasileiros

Fonte de dados: INPE, CPRM e IBGE.  
Org: Nascimento 2011.

1002304 manacapuruense

Prefeito  
**BETANAEL DA SILVA DANGELO**

## POPULAÇÃO

População estimada [2019] **97.377** pessoas

População no último censo [2010] **85.141** pessoas

Densidade demográfica [2010] **11,62** hab/km<sup>2</sup>

## TRABALHO E RENDIMENTO

## EDUCAÇÃO

## ECONOMIA

## SAÚDE

## TERRITÓRIO E AMBIENTE

Notas & Fontes

**85.141** pessoas

Comparando a outros  
municípios

No país  
5570°



No Estado  
62°

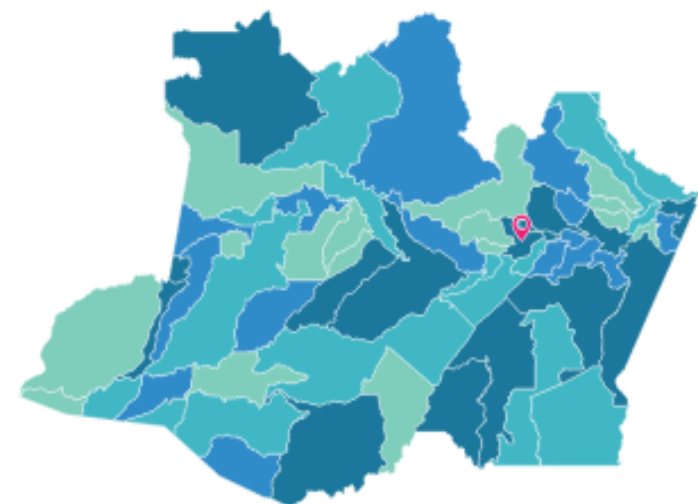


Na micro região  
7°



[Acessar página de ranking](#)

Densidade demográfica  
**11,62** hab/km<sup>2</sup>



Legenda

até 15.486  
pessoas

até 22.809  
pessoas

até 33.411  
pessoas

mais que  
33.411  
pessoas

Sem Informação

Local selecionado

- O município de Manacapuru está situado **à margem esquerda do rio Solimões**, na confluência deste com o rio Manacapuru, a sudoeste da capital do Amazonas
- Distância de Manaus: 93 km via terrestre da mesma.
- **Há um grande potencial aquático, florístico e faunístico em seu território.**
- **Foi o primeiro município do Amazonas a ter em sua área territorial um Sistema Municipal de Unidade de Conservação (SMUC)** - a Reserva de Desenvolvimento Sustentável do Piranha - além da Área de Proteção Ambiental do Miriti e dos Lagos de Manutenção do Paru e Calado.
- **Municípios limítrofes:** limita-se com seis municípios, a saber: Iranduba e Manaquiri ao leste; Beruri ao sul; Anamã e Caapiranga ao oeste; e Novo Airão ao norte e noroeste.



## CLIMA

- Manacapuru possui clima tropical úmido, presente em toda a Amazônia.
- O clima é amenizado por alta pluviosidade e pelos ventos alísios que sopram do Atlântico.
- Quedas de temperatura são comuns no município e diminuem bastante os rigores de calor, acontecendo quase sempre à noite. Há duas estações distintas: inverno, que se inicia em dezembro, e verão, que se inicia em maio.

## Hidrografia

Manacapuru está localizada junto à bacia hidrográfica Amazônica.

Os rios que passam por Manacapuru são os rios **Solimões e o Manacapuru**, que dá origem ao nome da cidade.

- Além dos rios Solimões e Manacapuru, banham o município os rios Purus e Jará.

- **Economia**

- Caracteriza-se especialmente pela coleta de borracha e castanha, exploração de caça, pesca, pecuária extensiva nos campos naturais e incipiente agricultura itinerante nas terras firmes, **salientando-se nos últimos anos a cultura da juta e da pimenta-do-reino.**
- Com relação a Manacapuru, observa-se que, embora tenha nas indústrias extrativas animal e vegetal expressiva fonte de riqueza, é a agricultura, em particular a cultura da **Juta, a base econômica do município.**
- Setor primário
- O Amazonas é o maior produtor de fibras do Brasil , com participação de 87% da produção nacional (IBGE -PAM/2014).
- Os maiores produtores da fibra no Amazonas são da região das Calhas dos Rios Negro e Solimões, como Manacapuru , Anamã , Autazes , Careiro , Careiro da Várzea, Vila Rica de Caviana, Caapiranga , Iranduba, Manaquiri, Novo Airão , Rio Preto da Éva, Manaus, Beruri, Coari, Codajás e Anori .
- A produção total desses municípios anualmente varia de 20 a 200 toneladas de juta , e de Malva gira em torno de 100 a 744 toneladas.
- **Manacapuru e Beruri se destacam com a produção média de 70 a 100 toneladas de juta.**

Unidade federativa Amazonas

**Mesorregião** Centro Amazonense IBGE/2008[3]

Microrregião Manaus IBGE/2008[3]

Região metropolitana Manaus

**Municípios limítrofes** Leste: Iranduba e Manaquiri;

Sul: Beruri;

Oeste: Anamã e Caapiranga;

Norte/Noroeste: Novo Airão.

Distância até a capital **95 km**

Características geográficas

**Área** 7 329,234 km<sup>2</sup> [5]

**População** 97 377 hab. (AM: 4º) – estatísticas IBGE/2019[6]

**Densidade** 13,29 hab./km<sup>2</sup>

Altitude 60 m

Clima equatorial Am

Fuso horário UTC-4









## PRATICANDO

- As unidades de conservação de uso sustentável admitem a presença de moradores. Elas têm como objetivo compatibilizar a conservação da natureza com o uso sustentável dos recursos naturais. Quais são elas?

A- Parque Nacional e Estação Ecológica.

B- R.D.S. – Reserva de Desenvolvimento Sustentável e Floresta Nacional.

C- APA – Área de Proteção Ambiental e Refúgio de Vida Silvestre e de Vida Marinha

D -APA – Área de Proteção Ambiental, e Parque Nacional.

- RESERVAS DE DESENVOLVIMENTO SUSTENTÁVEL (RDS)

São áreas naturais que abrigam populações tradicionais, cuja existência baseia-se em sistemas sustentáveis de exploração dos recursos naturais, desenvolvidos ao longo de gerações. Essas técnicas tradicionais de manejo estão adaptadas às condições ecológicas locais e desempenham um papel fundamental na proteção da natureza e na manutenção da diversidade biológica.

- FLONAS FLORESTAS NACIONAIS (FLONA)

São áreas com cobertura florestal de espécies predominantemente nativas e têm como objetivo básico o uso múltiplo sustentável dos recursos florestais e a pesquisa científica.

Elas são de posse e domínio públicos, sendo que as áreas particulares incluídas em seus limites devem ser desapropriadas. Nas Flonas é admitida a permanência de populações tradicionais que a habitam quando de sua criação, em conformidade com o disposto em regulamento e no Plano de Manejo da unidade.



Código do Município  
**1301209**

Gentílico  
**coariense**

Prefeito  
**ADAIL JOSE FIGUEIREDO PINHEIRO**

## POPULAÇÃO

População estimada [2019] **85.097** pessoas

População no último censo [2010] **75.965** pessoas

Densidade demográfica [2010] **1,31** hab/km<sup>2</sup>

## TRABALHO E RENDIMENTO

## EDUCAÇÃO

## ECONOMIA

## SAÚDE

## TERRITÓRIO E AMBIENTE

Notas & Fontes

### População no último censo

**75.965** pessoas

Comparando a outros municípios

No país  
5570<sup>o</sup>



No Estado  
62<sup>o</sup>



Na micro região  
6<sup>o</sup>

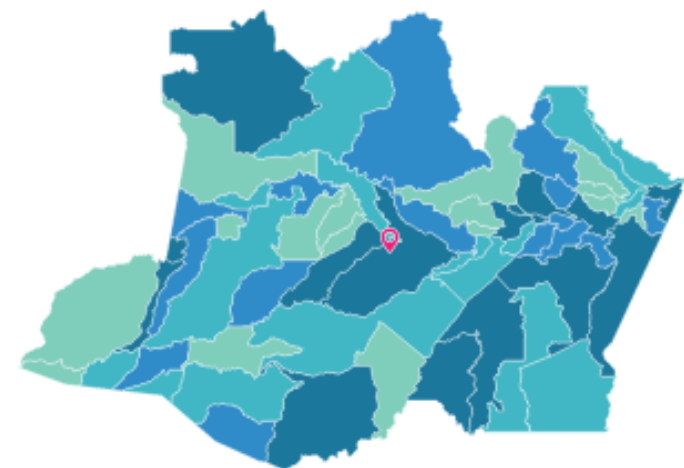


[Acessar página de ranking](#)

### Densidade demográfica

**1,31** hab/km<sup>2</sup>

### População no último censo



#### Legenda

até 15.486  
pessoas

até 22.809  
pessoas

até 33.411  
pessoas

mais que  
33.411  
pessoas

Sem Informação

Local selecionado

- O primeiro núcleo de povoamento em território do atual município de Coari foi uma aldeia de índios, fundada em princípios do século XVIII pelo jesuíta alemão Samuel Fritz, com a denominação de Coari, por ficar à margem do lago desse nome.
- Coari, segundo o cônego Ulysses Pennafort, vem das palavras indígenas 'Coaya Cory', ou 'Huary-yu', que significam, respectivamente, 'rio do ouro' e 'rio dos deuses'.
- A denominação dada ao rio que banha o município estendeu-se ao lago em cuja margem fica a sede municipal e, posteriormente ao município.
- Habitavam primitivamente a região os índios Catauixis, Irijus, Jumas, Jurimauas e outros.

- Coari é um município brasileiro no interior do estado do Amazonas, Região Norte do país.
- Área da unidade territorial 57.970,768 km<sup>2</sup>
- Na área territorial do município, localiza-se a **plataforma da Petrobrás de Urucu, onde se extrai petróleo e gás.**
- Próximo à cidade, está instalado o **Terminal Aquaviário da Transpetro (subsidiária da Petrobras)**, que recebe, através de dois dutos, o gás e o petróleo, que são levados por navios para Manaus e outros estados do Norte.
- De acordo com estimativas do Instituto Brasileiro de Geografia e Estatística (IBGE), o total de habitantes do município em 2019 eram de **85 097**, sendo o **quinto município mais populoso do estado.**
- O município está localizado no rio Solimões entre o Lago de Mamiá e o Lago de Coari, e tem sua história ligada aos índios Catuxy, Jurimauas, Passés, Irijus, Jumas, Purus, Solimões, Uaiupis, Uamanis e Uaupés.

- Economia
- Setor primário
- Agricultura: Cultiva-se principalmente produtos como a mandioca, feijão, coentro, pepino, maxixe, pimenta e couve-flor em períodos temporários. Na cultura permanente destaque maior para a produção de banana, limão, goiaba, mamão, cupuaçú e maracujá.
- **Petróleo:** extração de petróleo e gás natural na Província Petrolífera de Urucu.
- Pecuária: O criatório no município consiste no desenvolvimento de espécies como Mestiço e Nelore.
- Avicultura: A criação é tipicamente doméstica e o consumo é familiar, representado pela criação de galinhas e perus.
- **Extrativismo vegetal:** A produção e **extração de madeira** é uma atividade de destaque na cidade. Figuram também a extração do cacau, castanha-do-pará e sorva.
- **Setor secundário**': Indústrias: madeira, tijolos, petroquímica, produtos alimentares, pescado, gelo e imobiliária.
- **Setor terciário:** Comércio: varejista e atacadista.
- Serviços: hotéis, faculdades particulares, pensões, agências bancárias e matadouro.

- Unidade federativa Amazonas
- Região intermediária Manaus IBGE/2017[2]
- Região imediata Coari IBGE/2017[2]
- **Municípios limítrofes**
- Oeste: Tefé e Maraã;
- Norte: Codajás;
- Leste: Codajás e Anori;
- Sul: Tapauá
- **Distância até a capital** 363 km



- Características geográficas
- **Área** 57 921,646 km<sup>2</sup> [3]
- **População** 85 097 hab. (AM: 5º) – estatísticas IBGE/2019
- **Densidade** 1,47 hab./km<sup>2</sup>
- Altitude 40 m
- Clima equatorial Am
- Fuso horário UTC-4
- Indicadores
- IDH-M 0,586 (AM: 21º) – baixo PNUD/2010 [5]
- PIB R\$ 1 134 798,49 mil (AM: 4º) – IBGE/2016[6]
- PIB per capita R\$ 13 520 93 IBGE/2016[6]

















Código do Município  
1304062

Gentílico  
tabatinguense

Prefeito  
SAUL NUNES BEMERGUY

## POPULAÇÃO

População estimada [2019] **65.844** pessoas

População no último censo [2010] **52.272** pessoas

Densidade demográfica [2010] **16,21** hab/km<sup>2</sup>

## TRABALHO E RENDIMENTO

## EDUCAÇÃO

## ECONOMIA

## SAÚDE

## TERRITÓRIO E AMBIENTE

Notas & Fontes

### População no último censo

**52.272** pessoas

Comparando a outros municípios

No país  
5570<sup>o</sup>



No Estado  
62<sup>o</sup>



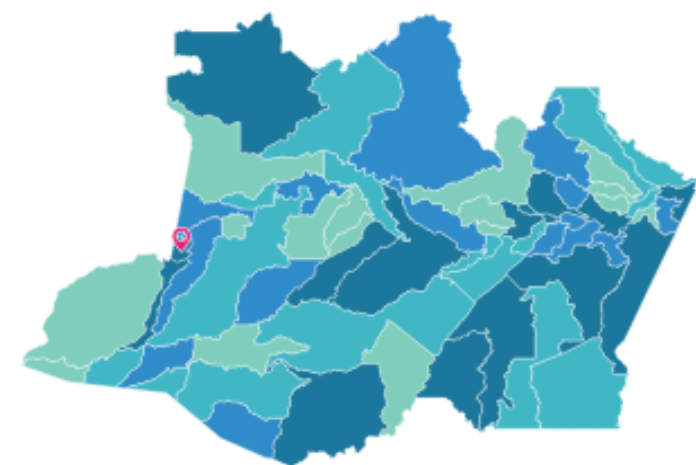
Na micro região  
9<sup>o</sup>



[Acessar página de ranking](#)

Densidade demográfica  
**16,21** hab/km<sup>2</sup>

### População no último censo



#### Legenda

até 15.486 pessoas    até 22.809 pessoas    até 33.411 pessoas    mais que 33.411 pessoas

Sem Informação

Local selecionado

- O município está localizado no oeste do estado do Amazonas, na tríplice fronteira entre o Brasil, a Colômbia e o Peru, tendo sido criado em 1983. Apresenta uma **conurbação** com a cidade colombiana de Letícia.
- Possui uma área de 3.239,3 km<sup>2</sup>.
- Toda a região está coberta por florestas (altas, baixas e pouco densas) e, hidrograficamente, pertence à bacia do rio Amazonas, sendo banhada pelos rios Solimões, Içá, Japurá e vários de seus afluentes, tais como: Hapapóris, Traíra, Puretê, Puruê e Cunha.
- Há duas grandes ilhas fluviais próximas: Santa Rosa - Peru e Aramaçá - Brasil.
- As cidades de Tabatinga e Leticia (Colômbia) são interdependentes, no tocante ao abastecimento das populações. Todavia, **o único marco limítrofe é um poste com as duas bandeiras**, o que faz com que a população local transite livremente entre os dois países como se as duas cidades fossem uma.
- O acesso mais frequente à Colômbia é **pela Avenida da Amizade** que começa no Aeroporto Internacional de Tabatinga e termina dentro de Leticia (Colômbia).
- O acesso à cidade se dá por barco ou por avião, **inexistindo estradas que unam Tabatinga a Manaus.**
- \* **Por sua localização desfavorável em relação a Manaus, principal mercado consumidor, não há muitas empresas maiores ou fábricas interessadas em investir nessa região, apenas duas fábricas (uma de polpas de frutas e uma de adubo orgânico para exportação) já se manifestaram em criar base na área, porém esperaram formas de viabilizar o escoamento de suas produções**

- **O custo de vida é um pouco elevado em virtude da distância com a capital**, todavia, a cidade fronteiriça, Letícia, dá suporte mais favorável, haja vista que tal cidade é livre de todo imposto colombiano, recebendo mercadorias vindas pelo canal do Panamá e Bogotá a preços baixos.
- A população tabatinguense vai à cidade colombiana para fazer compras diversas, onde varia do supermercado aos móveis de casa.
- Os produtos mais procurados são os eletrodomésticos, móveis e principalmente os perfumes franceses, cujos preços correspondem a 40% do valor dos perfumes em Manaus.
- Existe um comércio local de vestuários e calçados no centro de Tabatinga, principalmente na rua Marechal Mallet. Há também um grande fluxo de mercadorias peruanas vindas da ilha de Santa Rosa - Peru na região do porto e próxima ao Mercado Público, onde os peruanos instalaram e administram pequenos mercadinhos e quitandas.
- **Em 2015, o Exército Brasileiro era o maior empregador do município, com cerca de mil vagas preenchidas.** Depois dele, vêm outros órgãos públicos na lista de maiores empregadores.
- O município também possui agricultores, mas eles não suprem as necessidades dos restaurantes locais, que têm de recorrer aos vizinhos peruanos.
- **Há um lixão a céu aberto**, como na maioria dos municípios do Amazonas e do Brasil, com a omissão dos poderes competentes, com isso descumprindo normas brasileiras que dispõem sobre a destinação de resíduos. Diante dessa situação, algumas pessoas em situação de miséria econômica tiram seu sustento do lixão local. A maioria dessas pessoas não é brasileira, sendo a maior parcela delas de **origem peruana**.

- Unidade federativa Amazonas
- Mesorregião Sudoeste Amazonense IBGE/2008[2]
- Microrregião Alto Solimões IBGE/2008[2]
- **Municípios limítrofes** Letícia (Colômbia), Santo Antônio do Içá, São Paulo de Olivença, Benjamin Constant, Atalaia do Norte
- **Distância até a capital** 1,105 km
- Características geográficas
- Área 3 225,064 km<sup>2</sup> [3]
- **População** 65 844 hab. (AM: 6º) – estimativa populacional - IBGE/2018[4]
- **Densidade** 20,42 hab./km<sup>2</sup>
- Altitude 60 m
- Clima equatorial Am
- Fuso horário UTC-5
- Indicadores
- IDH-M0,616 (AM: 10º) – médio PNUD/2010[5]
- PIB R\$ 328 186 mil (AM: 14º) – IBGE/2013[6]
- PIB per capita R\$ 5 627,91 IBGE/2013[6]













LETICIA (Colômbia)

TABATINGA (Brasil)

## Praticando

- A partir do século XX, diversos governos brasileiros determinaram a execução de uma política de ocupação e exploração da Região Amazônica. O período varguista (1930/1945) e o Regime Militar (1964/1985) foram dois desses períodos com projetos audaciosos de integração da região amazônica ao restante do país. Dentre as consequências desse processo, percebe-se a deterioração da região norte em função de vários aspectos, sendo um dos mais importantes:
  - a- falta de um equilíbrio entre os projetos de exploração da região amazônica e a preservação da região;
  - c- o monopólio do capital estrangeiro sobre a exploração da região amazônica

Código do Município  
**1302900**

Gentílico  
**maueense**

Prefeito  
**CARLOS ROBERTO DE OLIVEIRA JÚNIOR**

## POPULAÇÃO

População estimada [2019] **63.905** pessoas

População no último censo [2010] **52.236** pessoas

Densidade demográfica [2010] **1,31** hab/km<sup>2</sup>

## TRABALHO E RENDIMENTO

## EDUCAÇÃO

## ECONOMIA

## SAÚDE

## TERRITÓRIO E AMBIENTE

Notas & Fontes

### População no último censo

**52.236** pessoas

Comparando a outros municípios

No país

5570<sup>o</sup>



No Estado

62<sup>o</sup>



Na micro região

7<sup>o</sup>

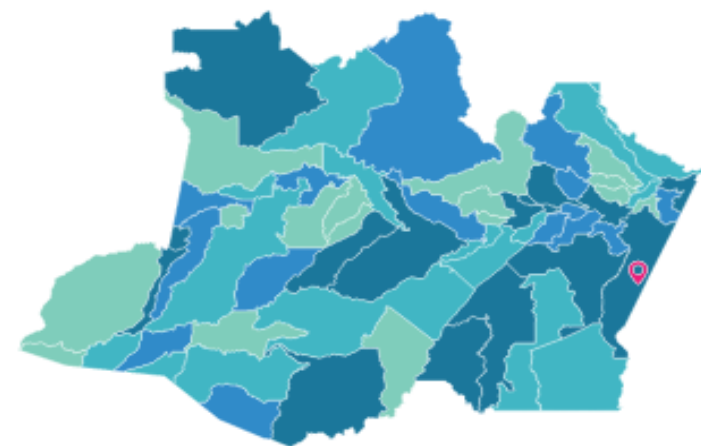


[Acessar página de ranking](#)

Densidade demográfica

**1,31** hab/km<sup>2</sup>

### População no último censo



Legenda

até 15.486 pessoas    até 22.809 pessoas    até 33.411 pessoas    mais que 33.411 pessoas

Sem Informação

Local selecionado

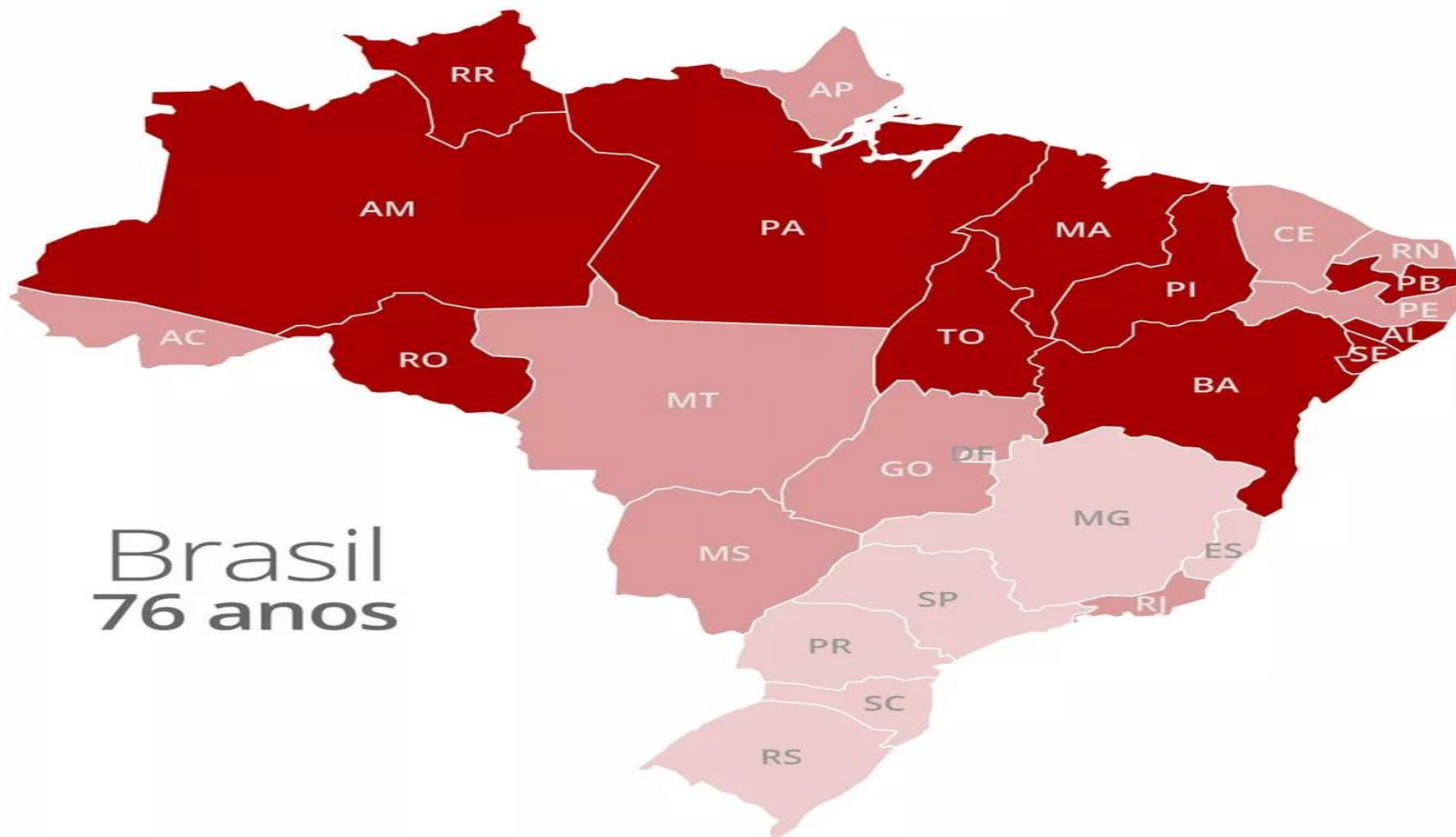


- Maués é um município brasileiro no interior do estado do Amazonas. Pertencente à Mesorregião do Centro Amazonense e Microrregião de Parintins
- sua população é de **63 905 habitantes**, de acordo com estimativas do Instituto Brasileiro de Geografia e Estatística (IBGE) em 2019.
- A cidade é reconhecida nacionalmente por possuir uma das maiores expectativas de vida do país.

# Expectativa de vida ao nascer em 2017

Norte e Nordeste vivem menos que a média nacional

70 a 73 anos    74 a 76 anos    77 a 79 anos



Brasil  
76 anos

Fonte: IBGE

Infográfico elaborado em: 29/11/2018

- A economia se baseia principalmente na agricultura, na produção local de guaraná e na pecuária
- Unidade federativa Amazonas
- Mesorregião Centro Amazonense IBGE/2008[1]
- Microrregião Parintins IBGE/2008[1]
- **Municípios limítrofes** Ao sul: Apuí; a oeste: Borba, Nova Olinda do Norte, Itacoatiara; ao norte: Urucurituba, Boa Vista do Ramos, Barreirinha; a leste: o Pará e seus municípios: Jacareacanga, Itaituba, Aveiro, Juruti.
- **Distância até a capital** 356 km
- Características geográficas
- **Área** 39 988,394 km<sup>2</sup> (BR: 23º)[2]
- **População** 63 905 hab. (AM: 7º) – estimativa populacional - IBGE/2019
- **Densidade** 1,6 hab./km<sup>2</sup>
- Altitude 25 m
- Clima Clima equatorial úmido
- Fuso horário UTC-4
- Indicadores
- IDH-M 0,588 baixo PNUD/2010 [3]
- PIB R\$ 361 699 mil (AM: 12º) – IBGE/2013[4]
- PIB per capita R\$ 6 272,63 IBGE/2013[4]





Código do Município  
1304203

Gentílico  
tefeense

Prefeito  
NORMANDO BESSA DE SA

## POPULAÇÃO >

População estimada [2019] **59.849** pessoas

População no último censo [2010] **61.453** pessoas

Densidade demográfica [2010] **2,59** hab/km<sup>2</sup>

## TRABALHO E RENDIMENTO >

## EDUCAÇÃO >

## ECONOMIA >

## SAÚDE >

## TERRITÓRIO E AMBIENTE >

Notas & Fontes

### População no último censo

**61.453** pessoas

Comparando a outros municípios

No país  
5570<sup>o</sup>



No Estado  
62<sup>o</sup>



Na micro região  
3<sup>o</sup>

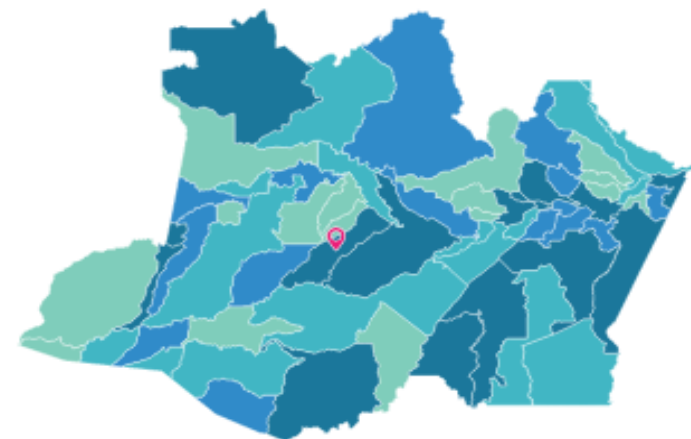


[Acessar página de ranking](#)

### Densidade demográfica

**2,59** hab/km<sup>2</sup>

### População no último censo



#### Legenda

até 15.486 pessoas    até 22.809 pessoas    até 33.411 pessoas    mais que 33.411 pessoas

Sem Informação

Local selecionado



- Tefé é um município no interior do estado do Amazonas. Sua população, de acordo com estimativas do Instituto Brasileiro de Geografia e Estatística (IBGE) em 2019, era de **59 849 habitantes**.
- **Sua área territorial** é de 23 808 quilômetros quadrados  
quadragésimo oitavo maior município do Brasil em área e o vigésimo terceiro do Amazonas.
- **Está distante 523** quilômetros de Manaus, capital do estado, e 2 304 quilômetros de Brasília, capital nacional.
- A cidade fica às margens do lago Tefé, lago formado pelo alargamento do rio de mesmo nome nas proximidades de sua foz, que é um dos afluentes do Rio Solimões na sua margem direita.
- Tefé possui um IDH de 0,639 (médio), típico das cidades do interior do estado. **A principal fonte de renda da cidade é o comércio local e a agricultura, uma vez que são escoados vários alimentos para outras cidades, inclusive a capital, Manaus.**

- Economia
- A prefeitura do município de Tefé, segundo dados do (IBGE) em 2010, arrecada em média anualmente uma receita bruta de aproximadamente 55.000.000 milhões de reais e possui despesas que somam aproximadamente 47.000.000 milhões de reais. Estes valores são originados de arrecadação de impostos, tarifas, projetos, convênios municipais e prestação de contas.
- Fabricas e Indústrias - é um setor pouco diversificado, não existem médias ou grandes indústrias em Tefé. Neste município encontramos apenas pequenas fábricas de material cerâmico para construção civil, móveis, metalúrgicas e vidraçarias.
- **Agricultura** – É basicamente de produtos de subsistência como hortaliças e frutas regionais produzidas apenas para atender as necessidades locais. A maioria dos produtos agrícolas são comprados das regiões Sul e Sudeste do Brasil. O município possui grandes áreas de cultivo da mandioca para produção de farinha,
- Tefé divide com o município de Uariní a produção da farinha mais valorizada do Estado do Amazonas, conhecida como a “**Farinha do Uariní**”, são produzidas toneladas de farinha de mandioca para abastecer a cidade de Manaus.
- Pecuária – A criação de rebanhos é pouco desenvolvida, o gado em sua maioria é comprado de outras regiões da Amazônia, pois o município é localizado em terra-firme, imprópria para cultivo de pastagens e criação de rebanhos.

- **Pesca** - A produção de pescado possui **grande destaque na economia local**. A cidade de Tefé fica localizada próxima às maiores áreas de pesca do Amazonas, devido a isso, é grande a quantidade de empresas instaladas em flutuantes relacionadas à venda e compra de pescado, principalmente peixes lisos, tambaqui e **pirarucu, que é vendido tanto para mercado interno (Tefé/Manaus) como externo (Colômbia/Peru e Ásia)**.
- **Comércio** – **É o setor mais desenvolvido da economia do município**, pois existem uma grande quantidade de pequenas lojas dos setores de vestuário, calçados, eletrodomésticos, móveis, eletroeletrônicos, material de construção, armarinhos, tecidos, estivas e bebidas.
- **Setor de Serviços** - Existe no município de Tefé um grande fluxo diário de pessoas, devido o fato de a cidade ser sede dos principais **Bancos e Instituições Financeiras** que não são encontradas nos municípios vizinhos.
- Possui também quartéis militares das Forças Armadas, instituições de ensino superior e de saúde, Polícia Federal, ONGs e entidades de preservação do meio ambiente e do índio, sede do Poder Judiciário e Político Administrativo do Amazonas.
- **É o principal porto fluvial e rota de passagem de grandes embarcações que navegam no rio Solimões.**
- A cidade de Tefé exerce forte influencia econômica sobre as cidades de Alvarães, Uarini, Fonte Boa, Marañ, Jutai, Carauari, Eirunepé, São Paulo de Olivença, Santo Antônio do Içá e Tabatinga.[26]

- Unidade federativa Amazonas
- Região intermediária
- Tefé IBGE/2017[2]
- Região imediata
- Tefé IBGE/2017[2]
- **Municípios limítrofes** Uarini; Alvarães; Coari; Tapauá.
- **Distância até a capital** 575 km
- Características geográficas
- **Área** 23 704,426 km<sup>2</sup> [3]
- **População** 59 849 hab. (AM: 8º) – estatísticas IBGE/2019[4]
- **Densidade** 2,52 hab./km<sup>2</sup>
- Altitude 75 m
- Clima equatorial Am
- Fuso horário UTC-4
- Indicadores
- IDH-M0,639 médio PNUD/2010 [5]
- PIB R\$ 650 319,05 mil (AM: 6º) – IBGE/2016[6]
- PIB per capita R\$ 10 450 25 IBGE/2016[6]









Código do Município  
1302702

Gentílico  
manicoreense

Prefeito  
**MANUEL SEBASTIÃO PIMENTEL DE MEDEIROS**

## POPULAÇÃO

População estimada [2019] **55.751** pessoas

População no último censo [2010] **47.017** pessoas

Densidade demográfica [2010] **0,97** hab/km<sup>2</sup>

## TRABALHO E RENDIMENTO

## EDUCAÇÃO

## ECONOMIA

## SAÚDE

## TERRITÓRIO E AMBIENTE

Notas & Fontes

### População no último censo

**47.017** pessoas

Comparando a outros municípios

No país  
5570°



No Estado  
62°



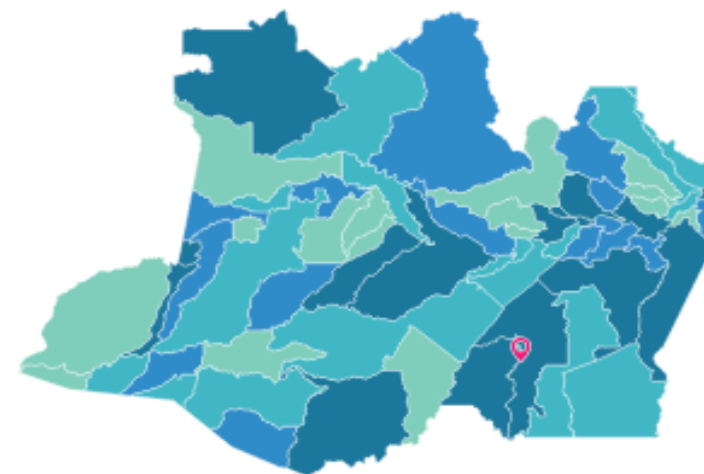
Na micro região  
5°



[Acessar página de ranking](#)

Densidade demográfica  
**0,97** hab/km<sup>2</sup>

### População no último censo



#### Legenda

até 15.486 pessoas  
até 22.809 pessoas  
até 33.411 pessoas  
mais que 33.411 pessoas

Sem Informação

Local selecionado

- Manicoré é um município brasileiro no interior do estado do Amazonas, Região Norte do país. **Pertencente à mesorregião do Sul Amazonense** e microrregião do Madeira
- população estimada pelo Instituto Brasileiro de Geografia e Estatística (IBGE) era de **55 751 habitantes** em 2019.
- Localizado nas margens do Rio Madeira, a cidade possui uma posição estratégica entre Manaus e Porto Velho.

**Localiza-se** a 333 km da capital do estado à **margem direita** do rio Madeira, sua população está dividida entre a zona rural e a cidade.

- Economia
- A principal fonte de renda da população provém em parte da produção agrícola, principalmente do cultivo da banana, melancia e da produção de farinha, outras fontes são provenientes do comércio e dos empregos gerados pela prefeitura e estado. **O município possui um grande potencial extrativista baseado na borracha e na castanha.**
- Em 2005, Manicoré é o município maior produtor de banana do Amazonas. Agora também é considerado o maior produtor de Melancia do Estado do Amazonas.
- Setor primário
- **Agricultura:** grande participação na formação do setor. Representa a base da economia, sendo as principais culturas: abacaxi, arroz, batata-doce, feijão, fumo, juta, mandioca e milho. Entre as permanentes destacam-se: abacate, banana, cacau, laranja, limão, tangerina, e melancia. **Manicoré é considerada o maior produtor do Norte do Brasil.** Destacam-se também a produção de mel, tucumã, citrus e hortaliças em geral.
- Pecuária: concorre notadamente com a criação de bovinos, suínos, caprinos, bubalinos e eqüinos.
- Pesca: Manicoré conta hoje com uma frota de barcos pesqueiros de porte médio e pescadores autônomos que abastecem a cidade. **O excedente é comercializado nas capitais de Manaus e Porto Velho e o peixe de couro exportado para todo Brasil.**
- Avicultura: é desenvolvida no que se refere à criação de galinhas.

- Extrativismo Vegetal: os principais produtos são: madeiras em toras, borrachas, castanhas, gomas não elásticas e óleo de copaíba.
- **Extrativismo Mineral:** o município de Manicoré tem na **exploração de ouro e sua principal atividade**, várias jazidas de casiterita, no Igarapé Preto, São Francisco
- Setor secundário
- Indústrias: padarias, olarias, serrarias, carpintarias, marcenarias, fábrica de gelo, serralharia, britadora e uma companhia de asfalto.
- Setor terciário
- Comércio: varejista.
- Serviços: farmácia, restaurantes, lan house, lanchonetes, sorveterias, salões de beleza, livrarias, barbearias, oficinas mecânicas, oficinas de autos, oficinas de bicicletas, casas de vendas de peças de bicicletas, casa de materiais de construção, agência bancária, hotéis e pensões.



- Unidade federativa Amazonas
- Mesorregião Sul Amazonense IBGE/2008[1]
- Microrregião Madeira IBGE/2008[1]
- **Municípios limítrofes** Humaitá, Novo Aripuanã, Borba, Tapauá, Beruri e Machadinho d'Oeste (Rondônia).
- **Distância até a capital** 390 km
- Características geográficas
- **Área** 48 282,478 km<sup>2</sup> [2]
- **População** 55 751 hab. (AM: 9º) – estimativa populacional - IBGE/2019[3]
- **Densidade** 1,15 hab./km<sup>2</sup>
- Clima Equatorial Am
- Fuso horário UTC-4
- Indicadores
- IDH-M 0,582 baixo PNUD/2010 [4]
- PIB R\$ 403 038 mil IBGE/2013[5]
- PIB per capita R\$ 7 851,75 IBGE/2013[5]







Código do Município  
**1301704**

Gentílico  
**humaitaense**

Prefeito  
**HERIVANEO VIEIRA DE OLIVEIRA**

## POPULAÇÃO

População estimada [2019] **55.080** pessoas

População no último censo [2010] **44.227** pessoas

Densidade demográfica [2010] **1,34** hab/km<sup>2</sup>

## TRABALHO E RENDIMENTO

## EDUCAÇÃO

## ECONOMIA

## SAÚDE

## TERRITÓRIO E AMBIENTE

Notas & Fontes

### População no último censo

**44.227** pessoas

Comparando a outros municípios

No país

5570<sup>o</sup>



No Estado

62<sup>o</sup>



Na micro região

5<sup>o</sup>

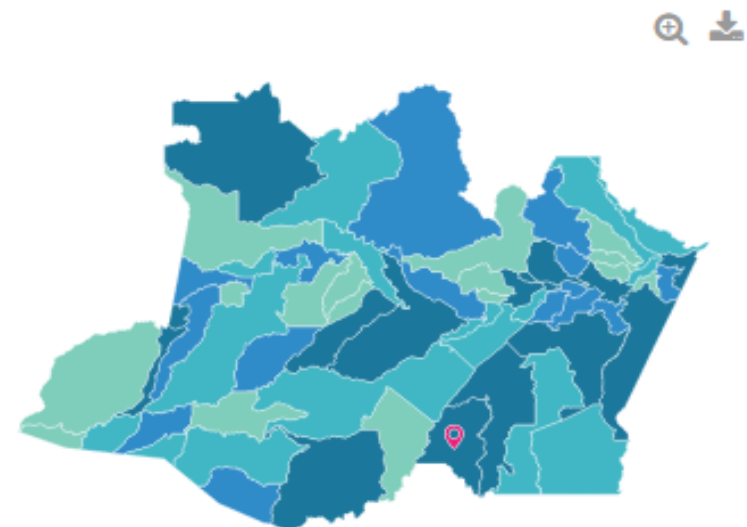


[Acessar página de ranking](#)

Densidade demográfica

**1,34** hab/km<sup>2</sup>

### População no último censo



Legenda

até 15.486  
pessoas

até 22.809  
pessoas

até 33.411  
pessoas

mais que  
33.411  
pessoas

Sem Informação

Local selecionado

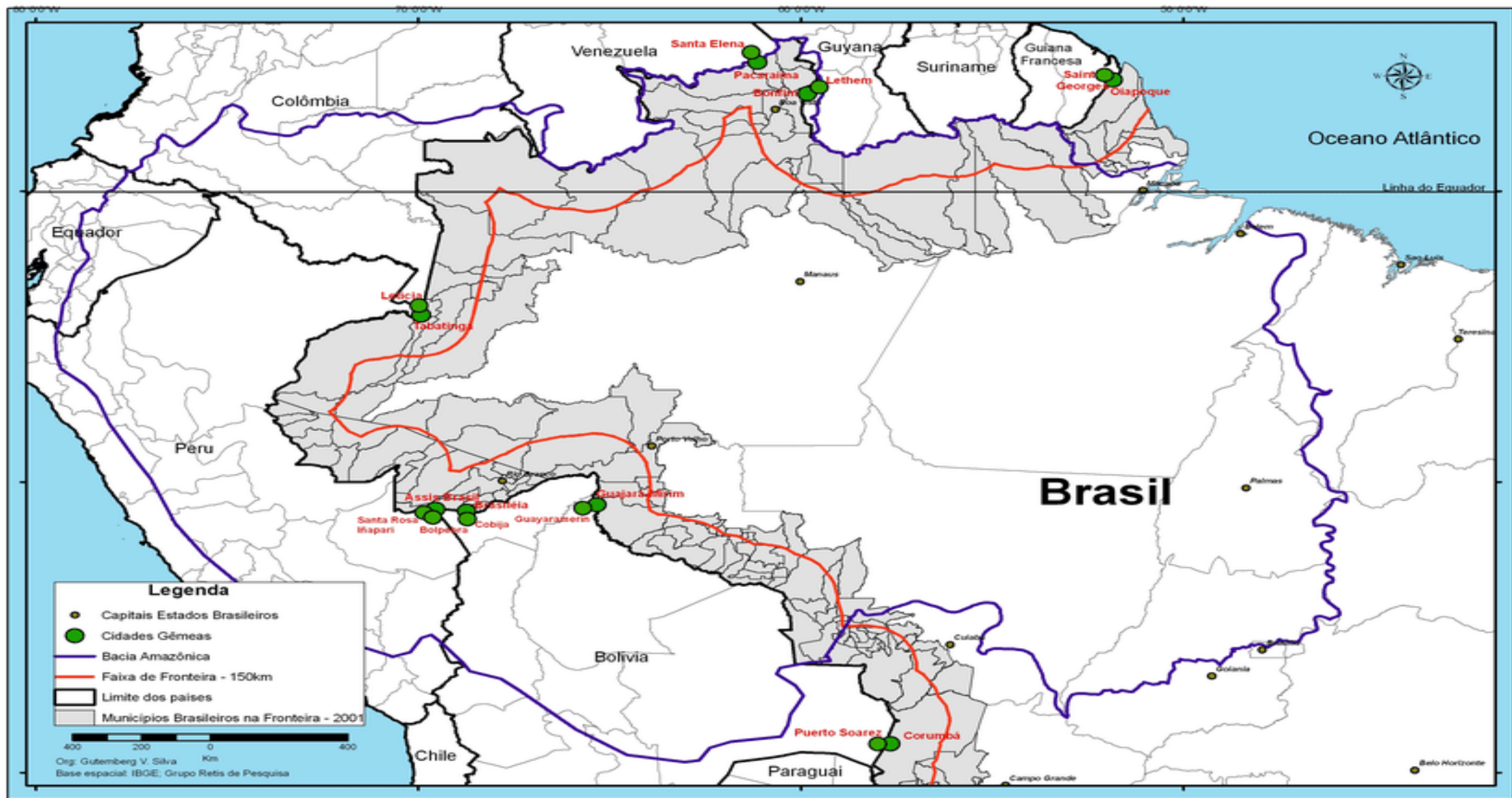
- Humaitá é um município brasileiro localizado no interior do estado do Amazonas. Sua população, de acordo com estimativas do Instituto Brasileiro de Geografia e Estatística (IBGE) era de **55 080 habitantes** em 2019.
- Situada no entrocamento entre as rodovias Transamazônica e Manaus-Porto Velho, Humaitá é banhada pelo Rio Madeira, sendo uma das principais cidades da hidrovia homônima. A cidade faz parte também do chamado "**Arco Norte Amazônico**", com grande potencial agropecuário.
- **Obs:** o arco norte representa uma ligação com o atlântico através do Amapá , com a guiana francesa, além de uma possível interconexão com o Suriname e Guiana



- Possui uma **área** de 33.071,00 km<sup>2</sup> (670º lugar no país e 13º lugar no estado, pouco superior à área do estado de Alagoas e um dos maiores do estado em área territorial) e área urbana de 8.63 km<sup>2</sup>.
- **Limita-se com** os municípios de Manicoré ao norte e leste; Porto Velho e Machadinho d'Oeste, ambos no Estado de Rondônia, ao sul; e Tapauá e Canutama ao oeste.
- Clima Quente e úmido com duas estações do ano: uma chuvosa “inverno” que vai de outubro a abril e outra de estiagem “verão” que vai de maio a setembro. No meio do ano, às vezes acontece o fenômeno da “**friagem**” que é uma queda da temperatura provocada pelo deslocamento da Massa de Ar Polar Atlântica.

- Economia
- A economia do município está **baseada na agropecuária, extrativismo vegetal e indústria, principalmente madeireira**. A agropecuária também está em expansão.
- A hidrovia do Madeira é atualmente uma das mais importantes do país – por ela passam as balsas graneleiras que dão **escoamento à produção de grãos do Centro Oeste brasileiro** de Rondônia para Itacoatiara e Belém e de lá, para o comércio exterior.

- Região intermediária Lábrea [2]
- Região imediata Manicoré [2]
- **Municípios limítrofes** Norte e leste: Manicoré; sul: Porto Velho (RO) e Machadinho d'Oeste (RO); oeste: Tapauá e Canutama.
- **Distância até a capital** federal: 2 106 km
- estadual: 675 km[3]
- Características geográficas
- **Área** 33 071,667 km<sup>2</sup> (BR: 28º AM: 17º)[4]
- Área urbana 8,63 km<sup>2</sup> (BR: 670º AM: 13º) – est. Embrapa[5]
- Distritos 1
- **População** 55 080 hab. (AM: 10º) – estatísticas IBGE/2019[6]
- **Densidade** 1,67 hab./km<sup>2</sup>
- Altitude 90 m
- Clima tropical Am[7]
- Fuso horário UTC-4



Colômbia

Venezuela

Guyana

Suriname

Guiana Francesa

Oceano Atlântico

Linha do Equador

Ecuador

Peru

Brasil

Bolívia

Chile

Paraguai

Leticia  
Tabatinga

Santa Rosa Inapari  
Assis Brasil  
Bastoiá  
Boleiros  
Cobija  
Guayarasere

Itaipava  
Paraná

Puerto Soarez  
Corumbá

Palmas

Goiana

Belo Horizonte

Santa Elena

Pacaraima  
Bonfim

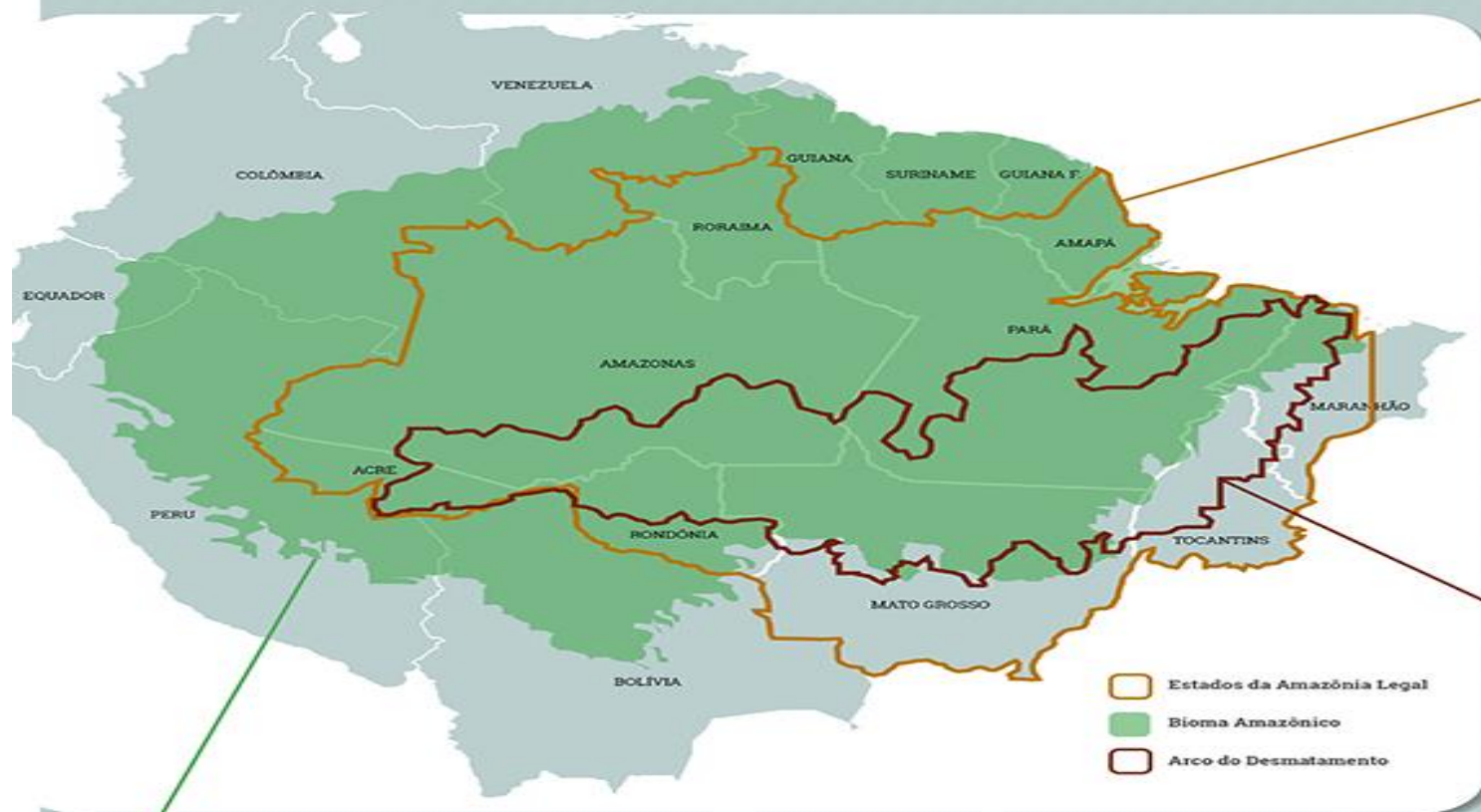
Lethem

Saint George  
Oiapoque





# Amazônia Legal, Bioma Amazônico e Arco do Desmatamento



## Bioma Amazônico

Compreende uma área de

**4,1** milhões de km<sup>2</sup>

O bioma Amazônia é formado majoritariamente por três tipos de florestas: as florestas de terra firme, mais distantes dos rios; as florestas de várzea, inundadas periodicamente pelas cheias dos rios; e a floresta de igapó, situadas perto do leito dos rios. Além dessas fisionomias florestais, o bioma engloba extensas áreas de savanas (Cerrado) e de campinas, identificadas como "campinaranas".

## Amazônia Legal

Conceito político-administrativo estabelecido originalmente pela Lei 1.806, de 6 de janeiro de 1953, como parte dos primeiros esforços para integrar a região à economia nacional e mundial. Essa lei criou as bases para ocupação e exploração posterior dos recursos naturais da região, como os incentivos creditícios.

Extensão de **5,2** milhões de km<sup>2</sup>

Cerca de **61%** do território nacional

## Arco do Desmatamento

Território de **256** Municípios

onde a expansão do corte de florestas tem sido observada de forma mais intensa.

Área que concentra



do desmatamento bruto de toda a Amazônia brasileira.





## Praticando

- Atualmente, o desmatamento na Amazônia está associado à ampliação de áreas de cultivo (principalmente de soja), denominadas frentes ou fronteiras agrícolas. São consequências do desmatamento na Amazônia, EXCETO:
- A. Manutenção dos ciclos reprodutivos e da migração de espécies de peixes.
- B. Redução da vazão dos rios, o que desencadeia os processos de sedimentação e assoreamento.
- C. Prejuízos econômicos, perda de valor simbólico e cultural da terra, sobretudo para os povos indígenas.

Código do Município  
1301852

Gentílico  
irandubense

Prefeito  
FRANCISCO GOMES DA SILVA

**POPULAÇÃO**

População estimada [2019] **48.296** pessoas

População no último censo [2010] **40.781** pessoas

Densidade demográfica [2010] **18,42** hab/km<sup>2</sup>

**TRABALHO E RENDIMENTO**

**EDUCAÇÃO**

**ECONOMIA**

**SAÚDE**

**TERRITÓRIO E AMBIENTE**


Notas & Fontes

**População no último censo**

**40.781** pessoas

Comparando a outros municípios

No país  
5570°



No Estado  
62°



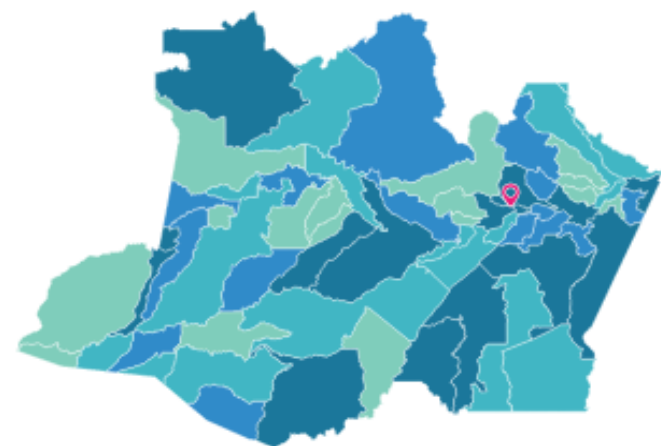
Na micro região  
7°



[Acessar página de ranking](#)

**Densidade demográfica**  
**18,42** hab/km<sup>2</sup>

**População no último censo**



Legenda

até 15.486 pessoas	até 22.809 pessoas	até 33.411 pessoas	mais que 33.411 pessoas
--------------------	--------------------	--------------------	-------------------------

Sem Informação

Local selecionado




- Iranduba é um município brasileiro localizado na Região Metropolitana de Manaus, no estado do Amazonas.
- Situado à margem esquerda do Rio Solimões, **está conectado à capital amazonense através da Ponte Jornalista Phelippe Daou.**
- Segundo estimativas do IBGE de 2019, o município possuía 48 296 habitantes.
- Iranduba é considerado o maior produtor de hortifrutigranjeiros e produz 75 % dos tijolos e telhas consumidos no estado.

- Unidade federativa Amazonas
- Mesorregião Centro Amazonense IBGE/2008
- Microrregião Manaus IBGE/2008
- Região metropolitana Manaus
- **Municípios limítrofes** Manaus; Manacapuru; Novo Airão.
- **Distância até a capital** 34 km
- Características geográficas
- **Área** 2 215,033 km<sup>2</sup> (BR: 682º AM: 62º)
- **População** 48 296 hab. (AM: 11º) – estatísticas IBGE/2019
- **Densidade** 21,8 hab./km<sup>2</sup>
- Altitude 92 m
- Clima Equatorial Am
- Fuso horário UTC-4
- Indicadores
- IDH-M0,613 médio PNUD/2010
- PIB R\$ 636 014,04 mil (AM: 8º) – IBGE/2016
- PIB per capita R\$ 13 618 27 IBGE/2016









Código do Município  
**1302405**

Gentílico  
**labrense**

Prefeito  
**GEAN CAMPOS DE BARROS**

## POPULAÇÃO >

População estimada [2019] **46.069** pessoas

População no último censo [2010] **37.701** pessoas

Densidade demográfica [2010] **0,55** hab/km<sup>2</sup>

## TRABALHO E RENDIMENTO >

## EDUCAÇÃO >

## ECONOMIA >

## SAÚDE >

## TERRITÓRIO E AMBIENTE >

Notas & Fontes

### População no último censo

**37.701** pessoas

Comparando a outros municípios

No país  
5570°



No Estado  
62°



Na micro região  
3°

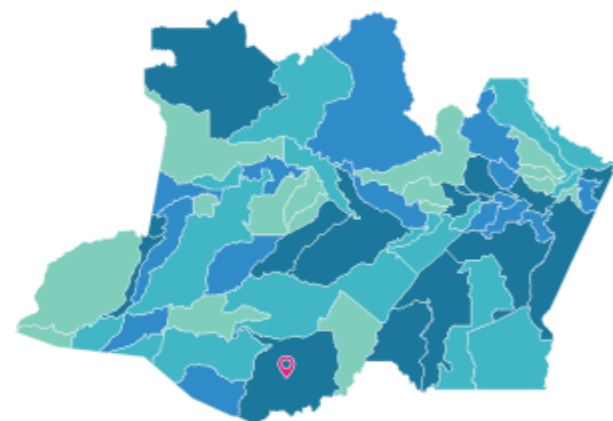


[Acessar página de ranking](#)

### Densidade demográfica

**0,55** hab/km<sup>2</sup> >

### População no último censo



#### Legenda

até 15.486 pessoas    até 22.809 pessoas    até 33.411 pessoas    mais que 33.411 pessoas

Sem Informação

Local selecionado

- Lábrea é um município brasileiro no interior do estado do Amazonas, Região Norte do país.
- Sua população é de **46 069** habitantes, de acordo com estimativas do Instituto Brasileiro de Geografia e Estatística (IBGE) em 2019.
- O município de Lábrea está inserido no bioma amazônico. Nele há algumas unidades de conservação, a exemplo **RESEX Médio Purus e Reserva Extrativista (Resex) Rio Ituxi** mantido com parceria com o Instituto Chico Mendes e o seringal Novo Encanto.
- O Seringal Novo Encanto é mantido sob responsabilidade da **Associação Novo Encanto** uma organização não-governamental fundada por membros da União do Vegetal e que conta com seu apoio institucional desde 1990. Ocupando **8.125 hectares de floresta** nativa, situada neste município na fronteira do Amazonas com o Acre, o seringal Novo Encanto, é uma região de **grande importância ambiental** devido à intensa biodiversidade, com **381 espécies de plantas identificadas**. Ele tem uma grande variedade de sistemas hídricos drenados pelo Rio Iquiri / Rio Ituxi afluentes do Rio Purus.
- Além do rio essa região do seringal possui doze igarapés e seis lagoas. A Associação Novo Encanto realiza **diversas ações para preservar esta porção de floresta contra invasões, extração de madeira e devastação da floresta**. Parte das ações é focada em atividades de ecoturismo e atividades econômicas sustentáveis como a produção de castanhas e couro vegetal.

- RESERVAS EXTRATIVISTAS (RESEX)
- São áreas utilizadas por populações extrativistas tradicionais, cuja subsistência baseia-se no extrativismo e, complementarmente, na agricultura de subsistência e na criação de animais de pequeno porte.

- O Produto Interno Bruto (PIB) de Lábrea é um dos maiores do Amazonas. A agropecuária é quem mais contribui para a economia do município, totalizando R\$ 231,676 milhões em 2010 e colocando o município como o 36º maior PIB da agropecuária no Brasil.
- É chamada de princesinha do Purus



- Unidade federativa Amazonas
- Mesorregião Sul Amazonense IBGE/2008[1]
- Microrregião Purus IBGE/2008[1]
- **Municípios limítrofes** Canutama, Boca do Acre, Tapauá, Pauini e os estados de Rondônia e Acre.
- **Distância até a capital** 852 km
- Características geográficas
- **Área** 68 229,009 km<sup>2</sup> (BR: 10º)[2]
- **População** 46 069 hab. (AM: 12º) – estimativa populacional - IBGE/2019
- **Densidade** 0,68 hab./km<sup>2</sup>
- Altitude 75 m
- Clima Tropical monçônico Am i
- Fuso horário UTC-5
- Indicadores
- IDH-M0,531 baixo PNUD/2010[3]
- PIB R\$ 382 002 mil IBGE/2013[4]
- PIB per capita R\$ 9 182,74 IBGE/2013[4]













Código do Município  
1303809

Gentílico  
são-gabrielense

Prefeito  
CLOVIS MOREIRA SALDANHA

## POPULAÇÃO

População estimada [2019] **45.564** pessoas

População no último censo [2010] **37.896** pessoas

Densidade demográfica [2010] **0,35** hab/km<sup>2</sup>

## TRABALHO E RENDIMENTO

## EDUCAÇÃO

## ECONOMIA

## SAÚDE

## TERRITÓRIO E AMBIENTE

Notas & Fontes

### População no último censo

**37.896** pessoas

Comparando a outros municípios

No país  
5570<sup>o</sup>



No Estado  
62<sup>o</sup>



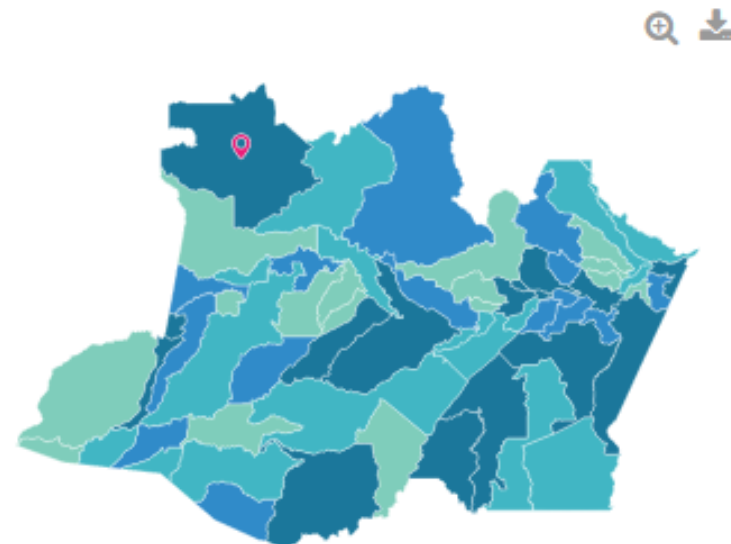
Na micro região  
4<sup>o</sup>



[Acessar página de ranking](#)

Densidade demográfica  
**0,35** hab/km<sup>2</sup>

### População no último censo



#### Legenda

até 15.486 pessoas    até 22.809 pessoas    até 33.411 pessoas    mais que 33.411 pessoas

Sem Informação

Local selecionado

- São Gabriel da Cachoeira está Localizado na **fronteira com a Colômbia e Venezuela, no extremo noroeste do Brasil**, o município também é conhecido como "Cabeça do Cachorro", por seu território ter forma semelhante à da cabeça desse animal.
- A cidade também é conhecida por possuir cerca de **5,5 bilhões de toneladas de nióbio em sua região, sendo a maior reserva deste minério em todo o mundo** de acordo com cabeça de tabira.
- Situado no extremo noroeste do Brasil, é um dos municípios fronteiriços do país, fazendo fronteira com dois países sul-americanos. Tem distância de **852 quilômetros de Manaus**, capital do estado, e está às margens da Bacia do Rio Negro.
- Limita-se ao norte com a Colômbia e a Venezuela, ao sul e ao leste com o município de Santa Isabel do Rio Negro e ao sul com Japurá. **O município é considerado um ponto estratégico pelo país.**

## Geografia

\* A extensão territorial de São Gabriel da Cachoeira é uma das maiores do país: **109 185 km<sup>2</sup>**, representando **6,9512% do território estadual, 2,8335% do território da Região Norte do Brasil e 1,2851% do território brasileiro**. Essa área é:

maior do que cada um dos seguintes estados brasileiros: Santa Catarina, Paraíba, Rio Grande do Norte, Espírito Santo, Rio de Janeiro, Alagoas e Sergipe;

**maior que a soma das áreas de Rio de Janeiro, Alagoas, Sergipe e Distrito Federal juntos;**

**maior do que 92 países**, dentre os quais Guatemala, Islândia, Coreia do Sul, Jordânia, Hungria, Portugal, Azerbaijão e Áustria.

\* Boa parte do seu território é abrangido pelo **Parque Nacional do Pico da Neblina**, além das **terras indígenas** de Alto Rio Negro, Médio Rio Negro I, II e III e Rio Tea, que juntas abrangem cerca **de 80% do território municipal**.

Terras indígenas do município: Alto Rio Negro, Balaio, Cué Cué/ Marabitanas, Amiúm, Médio Rio Negro I, Médio Rio Negro II, Rio Xié, Yanomami.

- A economia do município baseia-se na **agricultura de subsistência**, nomeadamente a mandioca, a banana, o abacaxi, o abacate, a batata-doce e o limão.
- No município, estão as seguintes organizações militares das Forças Armadas: 2ª Brigada de Infantaria de Selva; Comando de Fronteira Rio Negro e 5º Batalhão de Infantaria de Selva; 21ª Companhia de Engenharia de Construção; Destacamento do Controle do Espaço Aéreo de São Gabriel da Cachoeira; Destacamento de Aeronáutica de São Gabriel da Cachoeira; Destacamento da Comissão de Aeroportos da Região Amazônica; e Destacamento da Capitania dos Portos da Amazônia Ocidental.
- Aproximadamente, **82,7% das reservas de nióbio brasileiras estão situadas em São Gabriel da Cachoeira.**









# Nióbio (Nb)

## O QUE É

Elemento químico metálico, de símbolo Nb. O nome deriva da deusa grega Niobe, filha de Tântalo

## CARACTERÍSTICAS

É um dos metais que mais resistem à corrosão e é um elemento supercondutor

Ponto de fusão  
ou derretimento **2468°C**

Ponto de  
evaporação **4744°C**

## APLICAÇÕES

É usado principalmente na produção de ligas de aço de alta resistência, com aplicações na construção civil, na indústria mecânica, aeroespacial, naval, automobilística e nuclear, entre outras

## ONDE É ENCONTRADO

O Brasil detém as maiores reservas conhecidas de nióbio (98,43%), seguido pelo Canadá (1,11%) e Austrália (0,46%). No país, as jazidas conhecidas estão em Minas Gerais (75,08% - Araxá e Tapira), Amazonas (21,34% - São Gabriel da Cachoeira e Presidente Figueiredo) e em Goiás (3,58% - Catalão e Ovidor)



Código do Município  
**1300607**

Gentílico  
**benjamin-constantense**

Prefeito  
**DAVID NUNES BEMERGUY**

## POPULAÇÃO

População estimada [2019] **42.984** pessoas

População no último censo [2010] **33.411** pessoas

Densidade demográfica [2010] **3,80** hab/km<sup>2</sup>

## TRABALHO E RENDIMENTO

## EDUCAÇÃO

## ECONOMIA

## SAÚDE

## TERRITÓRIO E AMBIENTE

Notas & Fontes

### População no último censo

**33.411** pessoas

Comparando a outros municípios

No país  
5570<sup>o</sup>



No Estado  
62<sup>o</sup>



Na micro região  
9<sup>o</sup>

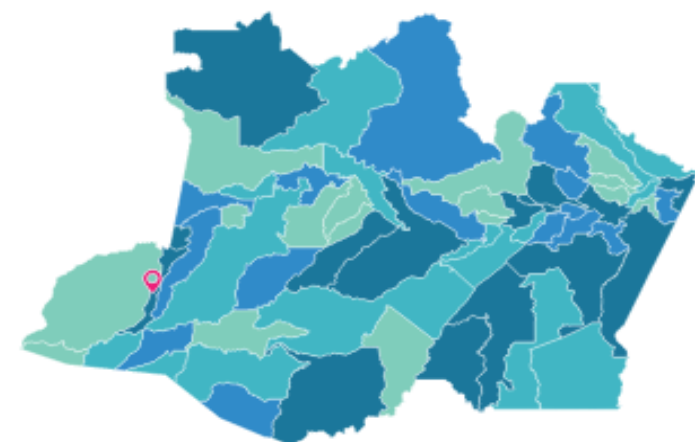


[Acessar página de ranking](#)

### Densidade demográfica

**3,80** hab/km<sup>2</sup>

### População no último censo



#### Legenda

até 15.486 pessoas    até 22.809 pessoas    até 33.411 pessoas    mais que 33.411 pessoas

Sem Informação

Local selecionado

- **Localiza-se** no Sudoeste Amazonense, **distante** de Manaus 1.118 km em linha reta, sendo que a distância via transporte fluvial é de 1.638 km, subindo o rio Solimões e o rio Javari. Segundo o Plano de Integração Nacional, a cidade seria **o ponto final da Transamazônica, porém o trecho que ligaria Lábrea até Benjamin Constant sequer fora desmatado**. Devido a barreiras ambientais e transposição por territórios indígenas ainda não contatados pela FUNAI, provavelmente este trecho da rodovia jamais seja concluído, restando aos habitantes **apenas o transporte aéreo e fluvial como conexão com o restante do estado**.
- Limita-se com os municípios de Tabatinga, São Paulo de Olivença, Ipixuna, Eirunepé, Jutai, Atalaia do Norte e com o Peru.



- Unidade federativa Amazonas
- Mesorregião Sudoeste Amazonense IBGE/2008 [1]
- Microrregião Alto Solimões IBGE/2008 [1]
- **Municípios limítrofes** Tabatinga, Atalaia do Norte, São Paulo de Olivença, Ipixuna, Eirunepé, Jutai e com a República do Peru.
- **Distância até a capital** 1 118 km
- Características geográficas
- **Área** 8 793,429 km<sup>2</sup> [2]
- **População** 42 984 hab. (AM: 14º) – estimativa populacional - IBGE/2019[3]
- **Densidade** 4,89 hab./km<sup>2</sup>
- Clima equatorial Af
- Fuso horário UTC-5
- Indicadores
- IDH-M 0,574 baixo PNUD/2010 [4]
- PIB R\$ 238 056 mil IBGE/2013[5]
- PIB per capita R\$ 6 337,34 IBGE/2013[5]

Código do Município  
**1300805**

Gentílico  
**borbense**

Prefeito  
**SIMÃO PEIXOTO LIMA**

## POPULAÇÃO

População estimada [2019] **41.161** pessoas

População no último censo [2010] **34.961** pessoas

Densidade demográfica [2010] **0,79** hab/km<sup>2</sup>

## TRABALHO E RENDIMENTO

## EDUCAÇÃO

## ECONOMIA

## SAÚDE

## TERRITÓRIO E AMBIENTE

Notas & Fontes

### População no último censo

**34.961** pessoas

Comparando a outros municípios

No país

5570°



No Estado

62°



Na micro região

5°

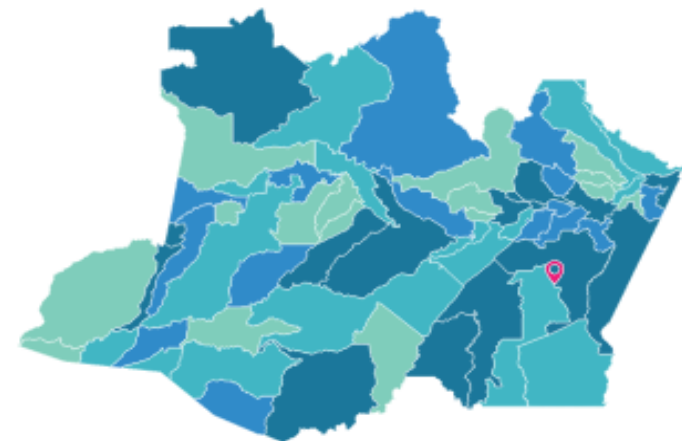


[Acessar página de ranking](#)

### Densidade demográfica

**0,79** hab/km<sup>2</sup>

### População no último censo



#### Legenda

até 15.486  
pessoas

até 22.809  
pessoas

até 33.411  
pessoas

mais que  
33.411  
pessoas

Sem Informação

Local selecionado

- O município de Borba está localizado no estado do Amazonas, na **Mesorregião do Sul Amazonense**, que engloba 10 municípios do estado distribuídos em três microrregiões
- A microrregião à qual o município pertence é a Microrregião do Madeira, que reúne cinco municípios: Borba, Apuí, Humaitá, Manicoré e Novo Aripuanã. É distante 215 quilômetros de Manaus, capital do estado.
- **A área territorial** do município é de 44.251,19 km<sup>2</sup>,
- A cidade de Borba **faz limites territoriais** com os municípios de Autazes, Nova Olinda do Norte e Careiro ao norte; Beruri ao oeste; Novo Aripuanã e Manicoré ao sul; e Maués ao leste.

- O setor primário em Borba é bem desenvolvido e constitui-se como a principal base da economia. Entre as produções da agricultura do município, destacam-se o mamão, maracujá, laranja, banana, abacate, coco-da-baía, limão e urucu.



- Unidade federativa Amazonas
- **Mesorregião** Sul Amazonense IBGE/2008[1]
- Microrregião Madeira IBGE/2008[1]
- **Municípios limítrofes**
- Oeste: Beruri;
- Norte: Careiro, Autazes e Nova Olinda do Norte;
- Leste: Maués;
- Sul: Novo Aripuanã e Manicoré
- **Distância até a capital** 215 km
- Características geográficas
- **Área** 44 251,185 km<sup>2</sup> (AM: 12º BR: 20º)[2]
- Área urbana 3,15 km<sup>2</sup> (AM: 21º) – est. Embrapa[3]
- **População** 41 161 hab. (AM: 15º) – estimativa populacional - IBGE/2019[4]
- **Densidade** 0,93 hab./km<sup>2</sup>
- Clima equatorial
- Fuso horário UTC-4
- Indicadores
- IDH-M 0,560 (AM: 36º) – baixo PNUD/2010[5][6]
- PIB R\$ 236 938 mil (AM: 17º) – IBGE/2013[7]
- PIB per capita R\$ 6 223,27 IBGE/2013[7]

Código do Município  
1300300

Gentílico  
autazense

Prefeito  
**ANDRESON ADRIANO OLIVEIRA CAVALCANTE**

## POPULAÇÃO

População estimada [2019] **39.565** pessoas

População no último censo [2010] **32.135** pessoas

Densidade demográfica [2010] **4,23** hab/km<sup>2</sup>

## TRABALHO E RENDIMENTO

## EDUCAÇÃO

## ECONOMIA

## SAÚDE

## TERRITÓRIO E AMBIENTE

Notas & Fontes

### População no último censo

**32.135** pessoas

Comparando a outros municípios

No país  
5570<sup>o</sup>



No Estado  
62<sup>o</sup>



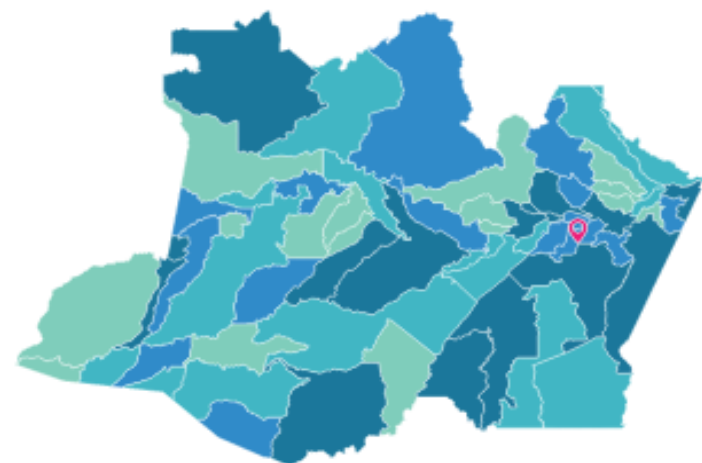
Na micro região  
7<sup>o</sup>



[Acessar página de ranking](#)

Densidade demográfica  
**4,23** hab/km<sup>2</sup>

### População no último censo



#### Legenda

até 15.486  
pessoas

até 22.809  
pessoas

até 33.411  
pessoas

mais que  
33.411  
pessoas

Sem Informação

Local selecionado

- Autazes é um município brasileiro **localizado** na Região Metropolitana de Manaus, no estado do Amazonas.
- **Ocupa uma área** de 7 599,282 km<sup>2</sup> e sua população, estimada pelo Instituto Brasileiro de Geografia e Estatística (IBGE) em 2019, era de 39 565 habitantes, sendo assim o décimo-sexto município mais populoso do estado do Amazonas e o quinto de sua microrregião. Autazes sedia a maior festa bovina da Amazônia Ocidental, a Festa do Leite.
- Sua população estimada em 2015 era de 37 033 habitantes. Está noventa metros acima do nível do mar, e sua temperatura média é de 26 °C. Fica a 108 quilômetros de Manaus.

- Hidrografia
- São diversos rios que cortam os arredores de Autazes, além de mais de cem lagos, sendo todos propícios à pesca e ao pouso de hidroaviões.
- **Produção de leite de búfala**
- Segundo dados do IBGE, Autazes possui a maior produção de leite de búfala do Brasil, com **1,7 milhões de litros**.



- 03° 34' 48" S 59° 07' 51" O
- Unidade federativa Amazonas
- Mesorregião Centro Amazonense IBGE/2008[1]
- Microrregião Manaus IBGE/2008[1]
- Região metropolitana Manaus
- Municípios limítrofes Oeste: Careiro e Careiro da Várzea;
- Norte: Itacoatiara;
- Leste: Nova Olinda do Norte;
- Sul: Borba
- Distância até a capital 108 km
- Características geográficas
- Área 7 599,282 km<sup>2</sup> [2]
- População 39 565 hab. (AM: 16º) – estimativa populacional - IBGE/2018
- Densidade 5,21 hab./km<sup>2</sup>
- Clima Equatorial Aw
- Fuso horário UTC-4
- Indicadores
- IDH-M 0,577 baixo PNUD/2010[3]
- PIB R\$ 199 332 mil (AM: 15º) – IBGE/2013[4]
- PIB per capita R\$ 5 606,45 IBGE/2013[4]

Código do Município  
1303908

Gentílico  
paulivense

Prefeito  
PAULO DE OLIVEIRA MAFRA

## POPULAÇÃO

População estimada [2019] **39.299** pessoas

População no último censo [2010] **31.422** pessoas

Densidade demográfica [2010] **1,59** hab/km<sup>2</sup>

## TRABALHO E RENDIMENTO

## EDUCAÇÃO

## ECONOMIA

## SAÚDE

## TERRITÓRIO E AMBIENTE

Notas & Fontes

População no último censo  
**31.422** pessoas

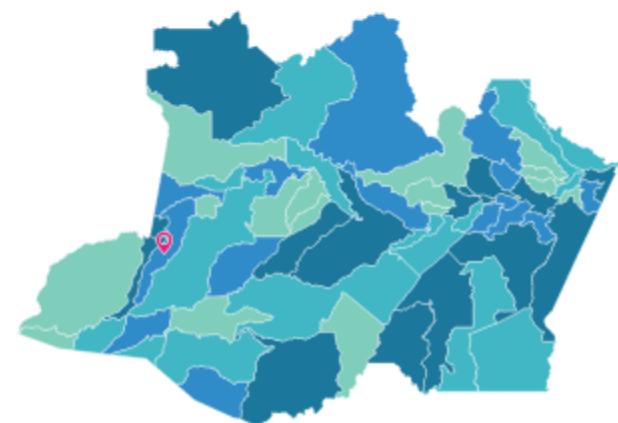
Comparando a outros municípios



[Acessar página de ranking](#)

Densidade demográfica  
**1,59** hab/km<sup>2</sup>

População no último censo



Legenda

até 15.486 pessoas	até 22.809 pessoas	até 33.411 pessoas	mais que 33.411 pessoas
--------------------	--------------------	--------------------	-------------------------

Sem Informação

Local selecionado

São Paulo de Olivença (pronuncia-se IPA: [sẽw̃ 'pawlu de θlivẽça] está localizado na **Região do Alto Solimões**, próximo às cidades de Tabatinga, Benjamin Constant, Atalaia do Norte, Jutaí, Amaturá e Santo Antônio do Içá.

Segundo dados do censo de 2010 sua **população** é de 31.426 habitantes. Seus distritos mais importantes são: Campo Alegre, Santa Rita do Weil e Vendaval.

- 03° 22' 40" S 68° 52' 22" O
- Unidade federativa Amazonas
- **Mesorregião** Sudoeste Amazonense IBGE/2008
- Microrregião Alto Solimões IBGE/2008
- **Municípios limítrofes** Tabatinga, Benjamin Constant, Atalaia do Norte, Jutaí, Amaturá, Santo Antônio do Içá
- **Distância até a capital** 1,235 km
- Características geográficas
- Área **19 745,808 km<sup>2</sup>**
- **População** 39 299 hab. (AM: 17º) – estimativa populacional - IBGE/2019
- **Densidade** 1,99 hab./km<sup>2</sup>
- Altitude 96,42 m
- Clima Equatorial úmido
- Fuso horário UTC-5
- Indicadores
- IDH-M0,521 baixo PNUD/2010 [4]
- PIB R\$ 173 494 mil IBGE/2013[5]
- PIB per capita















# ALVARÃES

- A história do município se confunde com a de Tefé, que remota à aldeia fundada no fim do séc. XVII pelo jesuíta Samuel Fritz. Seguiram-se disputas entre espanhóis e portugueses, só se consolidando o domínio destes últimos sobre a região em 1790. Constituído em município, Tefé chegou a possuir até quase o final da primeira metade do séc. XIX, área de 500.000 km<sup>2</sup> .
- Vários desmembramentos de parte de seu território foram então se efetuando surgindo como consequência os novos municípios de São Paulo de Olivença, Coari, Fonte Boa, São Felipe (atual Eirunepé), Japurá, Marãã. Em fins de 1981, Tefé tinha sua estrutura administrativa definida com dois distritos: Tefé e Alvarães. Pela emenda constitucional nº.12, de 10.12.1981, novos desmembramentos são determinados no território de Tefé, incluindo-se entre eles o distrito de Alvarães, que passou a constituir município autônomo.
- Festa do Padroeiro, São Joaquim, é comemorada em 15 de agosto.
- Festa do Espírito Santo, em janeiro.
- Seu Índice de Desenvolvimento Humano (IDH) é de 0,65 segundo o Atlas de Desenvolvimento Humano/PNUD (2000)
- Sua Área é de 5.911,75 km<sup>2</sup> representando 0,38 % do Estado, 0,15 % da Região e 0,07 % de todo o território brasileiro
- Ano de Instalação: 1985
- Microrregião: Tefé
- Mesorregião: Centro Amazonense
- Altitude da Sede: 75,00 m
- Distância à Capital: 530,40 Km

Código do Município  
1300029

Gentílico  
alvarãense

Prefeito  
EDY RUBEM TOMAS BARBOZA

## POPULAÇÃO

População estimada [2019] **16.041** pessoas

População no último censo [2010] **14.088** pessoas

Densidade demográfica [2010] **2,38** hab/km<sup>2</sup>

## TRABALHO E RENDIMENTO

## EDUCAÇÃO

## ECONOMIA

## SAÚDE

## TERRITÓRIO E AMBIENTE

Notas & Fontes

# População

População no último censo

**14.088** pessoas

Comparando a outros municípios

No país  
5570°



No Estado  
62°

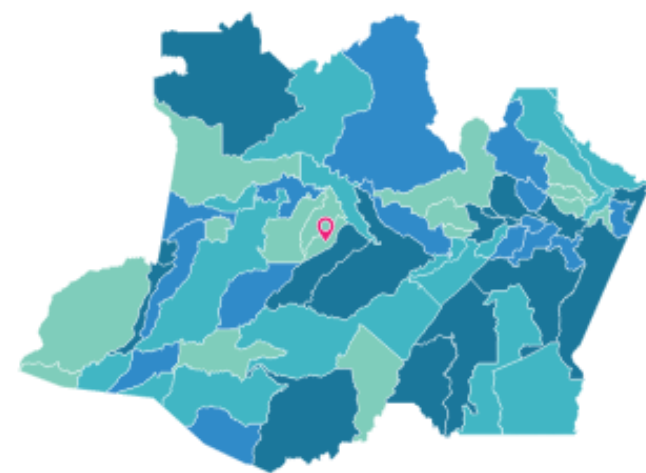


Na micro região  
3°



[Acessar página de ranking](#)

População no último censo



Legenda

até 15.486  
pessoas

até 22.809  
pessoas


até 33.411  
pessoas

mais que  
33.411  
pessoas


Código do Município  
**1300029**

Gentílico  
**alvarãense**

Prefeito  
**EDY RUBEM TOMAS BARBOZA**

 **POPULAÇÃO** >

 **TRABALHO E RENDIMENTO** >

 **EDUCAÇÃO** >

 **ECONOMIA** >


PIB per capita [2016] **9.405,95** R\$

Percentual das receitas oriundas de fontes externas [2015] **97 %**

Índice de Desenvolvimento Humano Municipal (IDHM) [2010] **0,527**

Total de receitas realizadas [2017] **38.845,40** R\$  
(×1000)

Total de despesas empenhadas [2017] **30.986,94** R\$  
(×1000)

 **SAÚDE** >

População no último censo

**14.088** pessoas

Comparando a outros municípios

No país  
5570°



No Estado  
62°



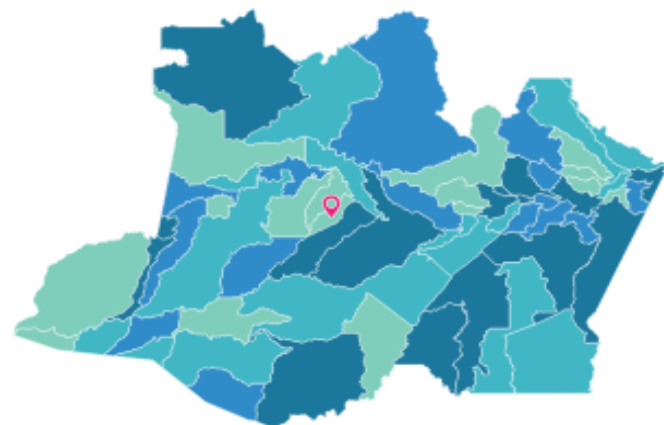
Na micro região  
3°



[Acessar página de ranking](#)


Densidade demográfica  
**2,38** hab/km<sup>2</sup> >


População no último censo



Legenda

até 15.486 pessoas    até 22.809 pessoas    até 33.411 pessoas    mais que 33.411 pessoas

 Sem Informação

 Local selecionado



- A cidade fica às margens do lago Tefé, lago formado pelo alargamento do rio de mesmo nome nas proximidades de sua foz, que é um dos afluentes do Rio Solimões na sua margem direita.
- Tefé possui um IDH de 0,639(médio), típico das cidades do interior do estado. A principal fonte de renda da cidade é o comércio local e a agricultura, uma vez que são escoados vários alimentos para outras cidades, inclusive a capital, Manaus.
- Segundo o censo demográfico de 2010, realizado pelo Instituto Brasileiro de Geografia e Estatística, a população de Tefé está composta por: pardos (79,78% ou 15 944 habitantes); brancos (15,66% ou 3 233 habitantes); indígenas (1,48% ou 378 habitantes); pretos (2,49% ou 952 habitantes) e amarelos (0,60% ou 214 habitantes).[15] O município possui um dos maiores percentuais de população branca no estado.[16]

- Área da unidade territorial -----5.923,461 km<sup>2</sup>
- Esgotamento sanitário adequado-----30,9 %
- Arborização de vias públicas-----27,9 %
- Urbanização de vias pública-----8,4 %
  
- Municípios limítrofes: **Oeste:** Uarini; **Norte:** Maraã; **Leste e Sul:** Tefé;  
**Sudoeste:** Juruá
- PIB per capita: R\$ 5 997 74 -IBGE/2013









O que a Banca pode explorar ?

- 1- relação histórica com Tefé
- 2- mudança do nome e emancipação
- 3- baixa densidade demográfica
- 4- economia- primária e terciária
- 5- distancia – 530km
- 6- margem direita do Solimões
- 7- Terra dos Caiçaras

# Exemplo

Município localizado na margem esquerda do Rio Solimões, emancipado em 1981, de economia frágil e baixa densidade demográfica marcada principalmente pelo setor primário além de possuir uma ligação histórica com o município de Tefé ao qual fazia parte com o nome de Caiçara,

O texto acima está correto e se refere a um município do Estado do Amazonas com o nome atual de Alvarães

Certo

errado

Código do Município  
**1300060**

Gentílico  
**amaturaense**

Prefeito  
**JOAQUIM FRANCISCO DA SILVA CORADO**

## POPULAÇÃO

População estimada [2019] **11.536** pessoas

População no último censo [2010] **9.467** pessoas

Densidade demográfica [2010] **1,99** hab/km<sup>2</sup>

## TRABALHO E RENDIMENTO

## EDUCAÇÃO

## ECONOMIA

## SAÚDE

## TERRITÓRIO E AMBIENTE

Notas & Fontes

### População no último censo

**9.467** pessoas

Comparando a outros municípios

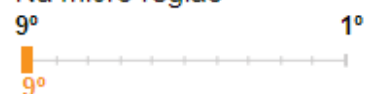
No país



No Estado



Na micro região

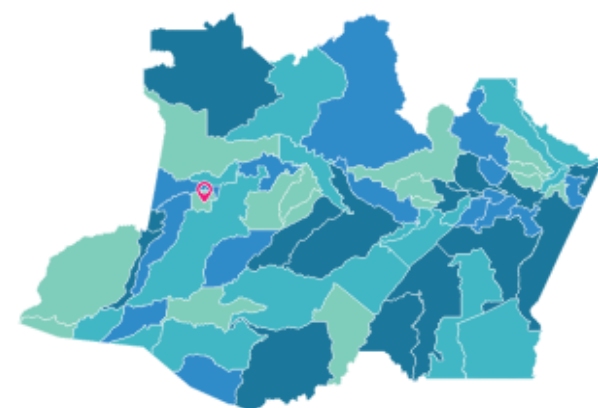


[Acessar página de ranking](#)

Densidade demográfica

**1,99** hab/km<sup>2</sup>

### População no último censo



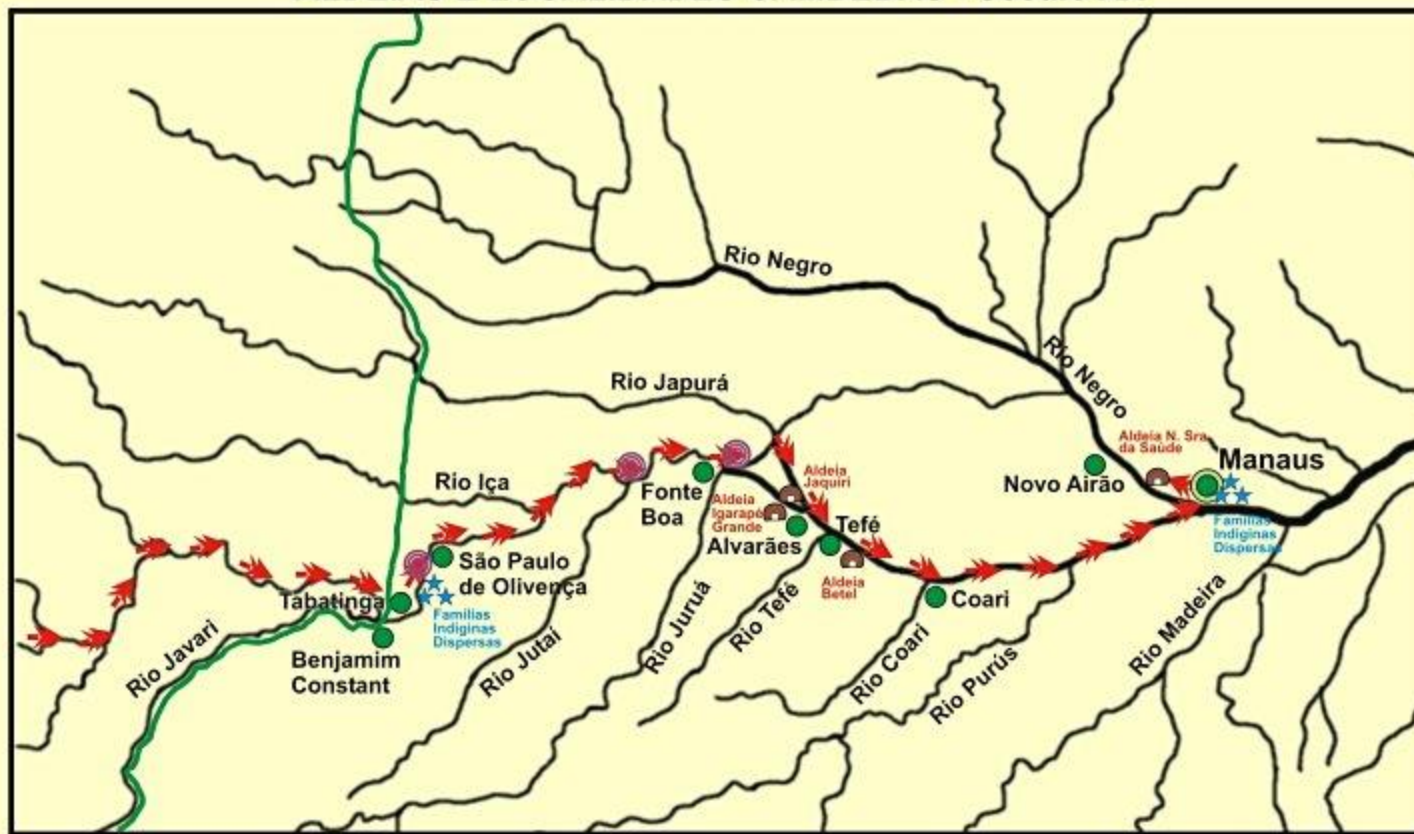
Legenda

até 15.486 pessoas    até 22.809 pessoas    até 33.411 pessoas    mais que 33.411 pessoas

Sem Informação

Local selecionado

ALDEIAS E LOCALIDADES CAMBEBAS - Século XX



LEGENDA	
	Moradias durante a migração
	Sentido da migração
	Fronteira
	Cidades e Capital
	Aldeias indígenas
	Famílias indígenas dispersas

Organização: Benedito Maciel  
 Composição Gráfica: Gean Coutto



- «Populaçãonet - Maiores bairros de Lábrea» Acessado em 1 de junho de 2017
- [1]
- Galvão, Eduardo. Índios do Brasil, áreas culturais e de subsistência. Ba Centro Editorial e Didático da UFBA, 1973
- Roteiros do Brasil - Lábrea História Maio 2011
- Censo Demográfico 2000. População residente, por cor ou raça, segundo as Grandes Regiões e as Unidades da Federação

- Localização de Lábrea no Brasil
- 07° 15' 32" S 64° 47' 52" O
- Unidade federativa Amazonas
- Mesorregião Sul Amazonense IBGE/2008[1]
- Microrregião Purus IBGE/2008[1]
- Municípios limítrofes Canutama, Boca do Acre, Tapauá, Pauini e os estados de Rondônia e Acre.
- Distância até a capital 852 km
- Características geográficas
- Área 68 229,009 km<sup>2</sup> (BR: 10º)[2]
- População 46 069 hab. (AM: 12º) – estimativa populacional - IBGE/2019
- Densidade 0,68 hab./km<sup>2</sup>
- Altitude 75 m
- Clima Tropical monçônico Am i
- Fuso horário UTC-5
- Indicadores
- IDH-M 0,531 baixo PNUD/2010[3]
- PIB R\$ 382 002 mil IBGE/2013[4]
- PIB per capita

- IBGE (28 de agosto de 2019). «Estimativas da população com referência a 1 de julho de 2019» (PDF). [agenciadenoticias.ibge.gov.br](http://agenciadenoticias.ibge.gov.br). Consultado em 29 de agosto de 2019
- IBGE (10 de outubro de 2002). «Área territorial oficial». Resolução da Presidência do IBGE de n° 5 (R.PR-5/02). Consultado em 5 de dezembro de 2010
- «Áreas Urbanas no Brasil em 2015». Embrapa Monitoramento por Satélite. 4 de junho de 2015. Consultado em 30 de dezembro de 2018
- Instituto Brasileiro de Geografia e Estatística (IBGE) (28 de agosto de 2019). «Estimativas da população residente no Brasil e Unidades da Federação com data de referência em 1 de julho de 2019» (PDF). Consultado em 28 de agosto de 2019
- «Ranking decrescente do IDH-M dos municípios do Brasil» (PDF). Atlas do Desenvolvimento Humano. Programa das Nações Unidas para o Desenvolvimento (PNUD). 2010. Consultado em 3 de agosto de 2013
- «Dados gerais do município de Itacoatiara - AM». Confederação Nacional dos Municípios (CMN). Consultado em 2 de agosto de 2010
- «Estado do Amazonas». Embrapa Monitoramento por Satélite. Consultado em 2 de agosto de 2010
- «Frota 2016». Cidades - IBGE. Consultado em 20 de fevereiro de 2019 IBGE; IBGE (10 de outubro de 2002). «Área territorial oficial». Resolução da Presidência do IBGE de n° 5 (R.PR-5/02). Consultado em 5 de dezembro de 2010
- «Estimativa populacional de 2019» (PDF). Instituto Brasileiro de Geografia e Estatística (IBGE). Consultado em 28 de agosto de 2019
- «Ranking decrescente do IDH-M dos municípios do Brasil» (PDF). Atlas do Desenvolvimento Humano. Programa das Nações Unidas para o Desenvolvimento (PNUD). 2010. Consultado em 3 de agosto de 2013
- Instituto Brasileiro de Geografia e Estatística (IBGE) (2016). «Produto Interno Bruto dos Municípios - 2016». Consultado em 1 de dezembro de 2017. Cópia arquivada em 16 de fevereiro de 2019
- «IBGE cidades: Manacapuru». [cidades.ibge.gov.br](http://cidades.ibge.gov.br). Consultado em 25 de setembro de 2018
- Confederação Nacional dos Municípios (CMN). «Dados gerais do município de Manacapuru (AM)». Consultado em 15 de dezembro de 2010
- «História do município de Tabatinga (AM)». Ache tudo e região. 14 de julho de 2010. Consultado em 22 de junho de 2012
- «AccuWeather». AccuWeather. 2012. Consultado em 22 de fevereiro de 2012
- [http://populacao.net.br/os-maiores-bairros-maues\\_am.html](http://populacao.net.br/os-maiores-bairros-maues_am.html)
- <https://blogdafloresta.com.br/urbanizacao-chega-aos-novos-bairros-de-maues/>
- <https://www.portaldoholanda.com.br/noticia-hoje/governo-do-amazonas-recupera-sistema-viario-de-maues>
- «História da cidade - Manicoré (AM)». Biblioteca virtual do Amazonas. Consultado em 22 de junho de 2012. Arquivado do original em 23 de setembro de 2015
- «BDMEP - série histórica - dados diários - temperatura mínima (°C) - Manicoré». Instituto Nacional de Meteorologia. Consultado em 20 de junho de 2018

- IBGE (28 de agosto de 2019). «Estimativas da população com referência a 1 de julho de 2019» (PDF). [agenciadenoticias.ibge.gov.br](http://agenciadenoticias.ibge.gov.br). Consultado em 29 de agosto de 2019
- IBGE (10 de outubro de 2002). «Área territorial oficial». Resolução da Presidência do IBGE de n° 5 (R.PR-5/02). Consultado em 5 de dezembro de 2010
- «Áreas Urbanas no Brasil em 2015». Embrapa Monitoramento por Satélite. 4 de junho de 2015. Consultado em 30 de dezembro de 2018
- Instituto Brasileiro de Geografia e Estatística (IBGE) (28 de agosto de 2019). «Estimativas da população residente no Brasil e Unidades da Federação com data de referência em 1 de julho de 2019» (PDF). Consultado em 28 de agosto de 2019
- «Ranking decrescente do IDH-M dos municípios do Brasil» (PDF). Atlas do Desenvolvimento Humano, Programa das Nações Unidas para o Desenvolvimento (PNUD). 2010. Consultado em 3 de agosto de 2013
- «Dados gerais do município de Itacoatiara - AM». Confederação Nacional dos Municípios (CMN). Consultado em 2 de agosto de 2010
- «Estado do Amazonas». Embrapa Monitoramento por Satélite. Consultado em 2 de agosto de 2010
- «Frota 2016». Cidades - IBGE. Consultado em 20 de fevereiro de 2019 IBGE; IBGE (10 de outubro de 2002). «Área territorial oficial». Resolução da Presidência do IBGE de n° 5 (R.PR-5/02). Consultado em 5 de dezembro de 2010
- «Estimativa populacional de 2019» (PDF). Instituto Brasileiro de Geografia e Estatística (IBGE). Consultado em 28 de agosto de 2019
- «Ranking decrescente do IDH-M dos municípios do Brasil» (PDF). Atlas do Desenvolvimento Humano, Programa das Nações Unidas para o Desenvolvimento (PNUD). 2010. Consultado em 3 de agosto de 2013
- Instituto Brasileiro de Geografia e Estatística (IBGE) (2016). «Produto Interno Bruto dos Municípios - 2016». Consultado em 1 de dezembro de 2017. Cópia arquivada em 16 de fevereiro de 2019
- «IBGE cidades: Manacapuru». [cidades.ibge.gov.br](http://cidades.ibge.gov.br). Consultado em 25 de setembro de 2018
- Confederação Nacional dos Municípios (CMN). «Dados gerais do município de Manacapuru (AM)». Consultado em 15 de dezembro de 2010
- «História do município de Tabatinga (AM)». Ache tudo e região. 14 de julho de 2010. Consultado em 22 de junho de 2012
- «AccuWeather». AccuWeather. 2012. Consultado em 22 de fevereiro de 2012
- [http://populacao.net.br/os-maiores-bairros-maues\\_am.html](http://populacao.net.br/os-maiores-bairros-maues_am.html)
- <https://blogdafloresta.com.br/urbanizacao-chega-aos-novos-bairros-de-maues/>
- <https://www.portaldoholanda.com.br/noticia-hoje/governo-do-amazonas-recupera-sistema-viario-de-maues>
- «História da cidade - Manicoré (AM)». Biblioteca virtual do Amazonas. Consultado em 22 de junho de 2012. Arquivado do original em 23 de setembro de 2015
- «BDMEP - série histórica - dados diários - temperatura mínima (°C) - Manicoré». Instituto Nacional de Meteorologia. Consultado em 20 de junho de 2018



- «Produto Interno Bruto dos Municípios 2010-2013». Instituto Brasileiro de Geografia e Estatística. Consultado em 19 de dezembro de 2015
- «Cidade do Mato Grosso do Sul adota o guarani como idioma oficial», R7, Notícias, consultado em 15 de janeiro de 2014, cópia arquivada em |arquivourl= requer |arquivodata= (ajuda) ? .
- IFAM de São Gabriel da Cachoeira faz primeira seleção do Brasil com redação em língua indígena, no tópico "Mais uma língua cooficial"
- «São Gabriel da Cachoeira Amazonas - AM Histórico» (PDF). IBGE. 27 de dezembro de 2010. Consultado em 18 de maio de 2013

